








PODvodNI ATLAS SLOVENIJE. POPISNI LIST ŠT. 19

| Ime lokacije | Božični potop v Vipavi pri Renčah | |
|----------------------------------|--|--|
| Tip | REKA | |
| Zahtevnost | P1; opomba: nenevaren plitev potop v reki s šibkim tokom. | |
| Zemljevid / skica |   | |
| Fotografije |      | |
| Kako pridemo do izhodiščne točke | Avtocesto Razdrto-Vrtojba zapustimo pri izvozu Vogrsko. Pot nadaljujemo po dolini potoka Lijaka mimo Vogrskega, skozi Volčjo drago in Bukovico v Renče čez (stari) cestni most čez reko Vipavo. | |
| Parkirni prostor | Parkiranje je možno na široki ulici ob Vipavi tik ob mestu potopa oziroma po navodilih organizatorja Božičnega potopa. | |
| Pristop k vodi | Z urejene obale na levem bregu Vipave v Renčah. | |
| Opis potopa | <p>V Renčah se nahaja eden od številnih jezov na reki Vipavi. Jez upočasnjuje tok reke, ščiti bregove pred izpodjedanjem in poglablja reko. Globina Vipave tako preseže 6m pod (stari) cestnim mostom v Renčah. Potop lahko začnemo z urejene obale v Renčah v smeri mostu in naprej proti toku reke Vipave. Vrnemo se s tokom. Bližino jezov ugotovimo po tem, da postaja dno reke čedalje plitvejšo. Tu je smiselno zaviti proti levemu bregu in na istem mestu izstopiti iz vode. Smiselna dolžina potopa pod mostom je okoli pol ure, v zelo hladni vodi še manj.</p> <p>Za tradicionalni dogodek z imenom "Božični potop v reki Vipavi pod mostom v Renčah" priredi DPD Soča potapljanje z družabno zabavo. Vsak potapljač dobi nekaj balončkov, ki jih mora pod vodo pričvrstiti na potopljeno praznično drevesce. Sledi iskanje pršuta, ki je skrit nekje v</p> | |

| | |
|--------------------------------------|---|
| | Vipavi pod mostom. V ne preveč bistri vodi je sicer skrit le betonski pršut. Srečni najditelj, ki ga prinese na kopno, dobi v zameno zanj pravi pršut! Tolažilne nagrade so steklenice žlahtne kapljice, ki so prav tako skrite v reki Vipavi. Po koncu iskalne akcije se okrašeno drevesce dvigne iz vode. Iz vode pride sam Božiček, tudi on potapljač, da razdeli otrokom sladkarije. Sledijo prigrizek za vse in družabne igre. |
| Dodatna oprema | Kompas za podvodno orientacijo. |
| Ugodne razmere | Ob nizkem vodostaju reke Vipave. |
| Globina vode | Do 6m pod starim mostom. |
| Temperatura vode | V mesecu decembru 5C. |
| Vidljivost v vodi | Slaba; opomba: boljša vidljivost ob nizkem vodostaju. |
| Tok | Slab; opomba: močnejši tok ob jezu. |
| Vegetacija | V tem delu Vipave je malo vodnih rastlin, le korenine dreves ob obali. |
| Opažene živali | V tem delu Vipave je malo rib. |
| Oblika, sestav dna | Korenine dreves ob obali, sredi Vipave prodnato rečno dno. |
| Posebnosti | Podvodni srečelov z vrednim plenom - pršutom! |
| Lokalni potapljaški klub / kompresor | DPD Soča Nova Gorica, Pinka Tomažiča 11, PP 152, 5000 Nova Gorica, Telefon: 031 608 388 |
| Kontaktna oseba | Dejan Mavrič, dejan.mavric@gmail.com |
| Gostinska ponudba | Prigrizek s strani organizatorja Božičnega potopa DPD Soča, gostilne v Renčah. |
| Prenočišča | Hoteli v Novi Gorici in okolici. |
| Turizem, vredno ogleda | Vipavska dolina, Kras. |
| Slovenska Potapljaška Tranzverzala | Lokacija je predlagana za vpis v SPT. |
| Možna lokacija za žig SPT | Na mestu potopa pri organizatorju DPD Soča. |
| STATUS SPT | TOČKA še ni opremljena z žigom SPT- SLOVENSKA POTAPLJAŠKA TRANZVERZALA |
| Podatke je izpolnil | Matjaž Vidmar, vidmar.matjaz@gmail.com , PK Mehurček (Nova Gorica) |