





PODvodNI ATLAS SLOVENIJE. POPISNI LIST ŠT. 23

Ime lokacije	Vodni zbiralnik Vogršček	
Tip	JEZERO	
Zahtevnost	P1; opomba: malo življenja in slaba vidljivost.	
Zemljevid / skica		
Fotografije		
Kako pridemo do izhodiščne točke	<p>Vodni zbiralnik Vogršček je nastal z zaježitvijo istoimenskega potoka pred dvema desetletjema. Ker pred zaježitvijo doline niso očistili niti posekali dreves niti odstranili vrhnje plasti zemlje, je dno današnjega umetnega jezera muljasto in polno ostankov dreves, voda pa kalna.</p> <p>Iz večjega dela Slovenije pridemo do umetnega jezera po avtocesti Razdrto-Vrtojba. Avtocesto zapustimo na izvozu Selo oziroma Vogrsko. Najugodnejši dostop do jezera je med Črničami in Šempasom. Tu zapustimo glavno cesto v nasprotni smeri odcepa za Osek. Po ozki asfaltirani cesti pridemo do gornjega dela umetnega jezera. Avtocesto lahko prečkamo po nadvozu. Manj ugoden dostop do jezera je iz kraja Vogrsko po dolini potoka navzgor do glavnega jezera, kjer zapornica preprečuje dostop z motornimi vozili.</p>	
Parkirni prostor	Ob gornjem delu jezera lahko parkiramo razmeroma blizu položne obale na obeh straneh avtoceste.	
Pristop k vodi	Ob gornjem delu jezera je obala povsod položna in sta vstop in izstop iz vode preprosta. Bolj strma obala je na obeh straneh spodnjega dela zadrževalnika ob jezera.	
Opis potopa	Najpreprostejši je potop v manjšem delu zadrževalnika na severni strani avtoceste. Tu globina jezera doseže 6m. Pod vodo obvezno uporabljamo kompas za orientacijo in podvodno	

	<p>svetilko, saj Sončna svetloba v kalni vodi ne seže globlje od 5m. Globlje in daljše potope omogoča glavčina zbiralnika južno od avtoceste.</p> <p>Pri potapljanju v zadrževalniku moramo paziti, da se ne zapletemo v veje podrtih dreves. Poleg tega se je pametno izogibati odtoku manjšega gornjega dela v glavčino zbiralnika pod avtocesto ter zapornici na glavnem jezcu. Pri izplutju na površino sredi jezera predstavljajo nevarnost tudi surfarji, mali jadralci oziroma modelarska plovila, ki se lahko premikajo po površini jezera s precejšnjo hitrostjo.</p>
Dodatna oprema	Dihalka, kompas, podvodna svetilka.
Ugodne razmere	V vseh letnih časih.
Globina vode	Potapljanje je smiselno do globine približno 5m. Globlje je voda zelo motna in hladna. Največja globina jezera je več kot 20m.
Temperatura vode	Na površini do 25C poleti, v globini 10C.
Vidljivost v vodi	Slaba; opomba: zelo slaba vidljivost, globlje od 5m tema!
Tok	Ga ni; opomba: umetno jezero z zelo majhnim pretokom.
Vegetacija	V razmeroma mladem umetnem jezeru prevladujejo ostanki odmrlih dreves. Obala se je komaj začela zaraščati z močvirskimi rastlinami.
Opazene živali	V kalni vodi je zelo težko opaziti ribe.
Oblika, sestav dna	Goli nasipi ob obalah. Globlje čedalje manj svetlobe in muljasto dno z ostanki dreves.
	
Posebnosti	Umetno jezero z malo življenja in slabo vidljivostjo.
Lokalni potapljaški klub / kompresor	Potapljaški klub Mehurček Borisa Kalina 16, Solkan Klubski prostor: Vinka Vodopivca 54, Kromberk Spletna stran: http://www.mehurcek.com/ Telefon: 041 705 349 Elektronski naslov: info@mehurcek.com
Kontaktna oseba	Matjaž Vidmar, vidmar.matjaz@gmail.com
Gostinska ponudba	Gostilne v Črničah in Šempasu.
Prenočišča	Taborjenje ob obali umetnega jezera.
Turizem, vredno ogleda	Kopanje, surfanje in jadranje z manjšimi plovili v Vogrščku. Sprehajalne planinske poti iz Vitovelj do (zelo majhnega) Vitovskega jezerc, utrjenega tabora okoli Vitovske cerkvice in naprej na Trnovsko planoto.
Slovenska Potapljaška Tranzverzala	Lokacija je predlagana za vpis v SPT.
Možna lokacija za žig SPT	Ob nadvozu čez avtocesto.
STATUS SPT	TOČKA še ni opremljena z žigom SPT- SLOVENSKA POTAPLJAŠKA TRANZVERZALA
Podatke je izpolnil	Matjaž Vidmar, vidmar.matjaz@gmail.com , PK Mehurček (Nova Gorica)