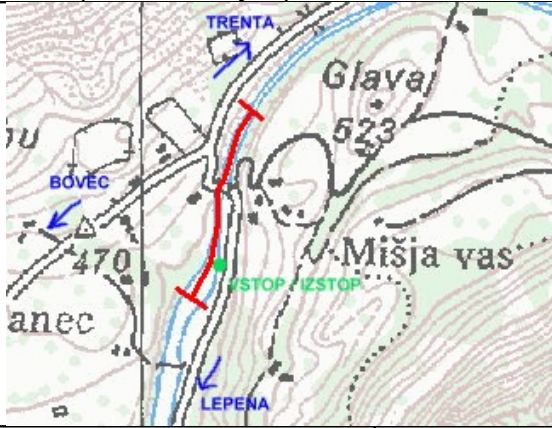
















# PODVODNI ATLAS SLOVENIJE. POPIсни LIST ŠT. 3



Ime lokacije »Velika Korita Soče« pri vasi Soča			
Tip	REKA		
Zahtevnost	P2 opomba: priporočljivo je dobro znanje potapljanja v toku.		
Nočni potop	NE opomba: običajno premočen tok za nočni potop.		
Zemljevid / skica	 		
Zemljepisna lega	Gauss-Krueger (GIS)	Y=5396086m	X=5133256m
	WGS84 (GPS)	$\varphi=46^{\circ}20'07.41''=46.33539^{\circ}\text{N}$	$\lambda=13^{\circ}38'43.46''=13.64541^{\circ}\text{E}$
Fotografije			
			
			
			
			
			

		
		
Opis kraja	<p>Reka Soča je pri vasi Soča izdolbela slikovita Velika korita. Spodnji del Velikih korit je dovolj globok, dostopen in ob nizkem vodostaju je tok zadosti zmeren, da omogočajo potapljanje. Napor potapljanja v močnem toku je zagotovo poplačan z množico velikih rib, predvsem postrvi, ki tu čakajo na lahek plen.</p>	
Kako pridemo do izhodiščne točke	<p>Iz Bovca se peljemo po cesti v smeri proti Trenti. Za vasjo Soča v križišču zavijemo za Lepeno. Kmalu za križiščem se peljemo čez most, ki prečka Velika korita reke Soče. Po približno 300 metrih se ustavimo ob cesti na velikem parkirnem prostoru, ki je ob levem bregu Soče.</p>	
Parkirni prostor	<p>Ob cesti, 100m od kraja potopa. Tu se opremimo in podamo peš proti vstopni točki.</p>	
Pristop k vodi	<p>Do vstopne točke na koncu korit (gledano v smeri toka) se spustimo po stezi, ki vodi od parkirnega prostora približno 100 metrov v smeri proti mostu čez reko.</p>	
Opis potopa	<p>Potopimo se z levega brega in sicer na koncu korit (gledano v smeri toka). Po dnu zaplavamo proti toku v korita. Plavamo vse do prvih močnejših brzic, kjer se obrnemo in se s tokom vrnemo na izhodiščno točko. V vodi so zanimive, od vode oblikovane stene korit in zajede vanje. Prav gotovo bomo na potopu srečali postrvi. Nekatere so že prave velikanke. Potop je zanimivo opraviti okoli poldneva, ko je sonce visoko in žarki pronicajo v korita. Globina Soče niha, nekje med 6 in 8 metri, odvisno od vodostaja. Če je vodostaj visok, je lahko tok premočan za potop. Običajno je tok močan na ožjih in plitvejših delih korit, vendar znosen.</p>	
Dodatna oprema	<p>Vrv za premagovanje brzic. Dodatne uteži za plavanje v močnem toku. Svetilka za zajede.</p>	
Ugodne razmere	<p>Zaradi temperature vode je najprimernejši letni čas poletje. Vidljivost pa je najboljša pozimi.</p>	
Globina vode	<p>6-8m odvisno od prodnatih nanosov.</p>	
Temperatura vode	<p>Pozimi 4°C, poleti 10°C</p>	
Vidljivost v vodi	<p>Odlična (odvisno od vodostaja).</p>	
Tok	<p>Močan.</p>	
Vegetacija	<p>Življenjske razmere za rastline so v koritih skoraj nemogoče. Naletimo kvečjemu na alge. Bujno poraščeni bregovi.</p>	
Opažene živali		



Oblika, sestav dna

Korita: od močnega toka zlizane skalne stene z zajedami, prodnato dno, tolmuni.

		
Posebnosti	Triglavski Narodni Park prepoveduje potapljanje brez posebnega dovoljenja.	
Lokalni potapljaški klub / kompresor	Lokalnega društva ni. Najbližji je DPD Tolmin: Društvo za podvodne dejavnosti TOLMIN, SELA PRI VOLČAH 36, 5220 TOLMIN	
Kontaktna oseba	Dušan Petrevčič, 041 424 830, 05 3051 145, dusan.petrevcic@siol.net	
Gostinska ponudba	Gostišče Stari kovač, Rupa 3, 5230 Bovec, 05 3886 699, Gostišče Hedvika, Kal Koritnica 36/a, 5230 Bovec, 05 3896 363, Pristava Lepena, Lepena 2, 5232 Soča, 05 3889 900,	
Prenočišča	Kamp Soča (najbližji lokaciji) , Soča 8, 5232 Soča, 05 388 93 18 Kamp Klin, Lepena 1, 5232 Lepena, 05 388 95 13 Motel Encijan, Log pod Mangrtom 31, 5231 Log pod Mangrtom, 05 3845 130,	
Turizem, vredno ogleda,	Rafting, kajaking, hidrospeed, kanjoning, uživanje v in z smaragdno reko. (več na <a href="http://www.bovec.si">http://www.bovec.si</a> )	
Vpis v SPT	Lokacija ni primerna za SPT, ker trenutno ni dostopna vsem potapljačem.	
Možna lokacija za žig SPT		
<b>STATUS SPT</b>	<b>TOČKA še ni opremljena z žigom SPT- SLOVENSKA POTAPLJAŠKA TRANZVERZALA</b>	
Podatke izpolnil	10.08.2005	Marko Hlebec, kruhek@siol.net, 041 555 823
Dopolnil	24.07.2012	Matjaž Vidmar, vidmar.matjaz@gmail.com