









**PODvodNI ATLAS SLOVENIJE. POPIsNI LIST št. 4**

Ime lokacije »Most pri Rosalnicah«, Kolpa, (METLIKA)							
Tip	REKA						
Zahtevnost	P1						
Nočni potop	DA opomba: nezahteven plitev potop s šibkim tokom.						
Zemljevid / skica	 						
Zemljepisna lega	<table border="1" style="width: 100%; border-collapse: collapse;"> <tr> <td style="width: 33%;">Gauss-Krueger (GIS)</td> <td style="width: 33%;">Y=5527042m</td> <td style="width: 33%;">X=5055744m</td> </tr> <tr> <td>WGS84 (GPS)</td> <td><math>\varphi=45^{\circ}38'43.59''=45.64544^{\circ}N</math></td> <td><math>\lambda=15^{\circ}20'31.77''=15.34216^{\circ}E</math></td> </tr> </table>	Gauss-Krueger (GIS)	Y=5527042m	X=5055744m	WGS84 (GPS)	$\varphi=45^{\circ}38'43.59''=45.64544^{\circ}N$	$\lambda=15^{\circ}20'31.77''=15.34216^{\circ}E$
Gauss-Krueger (GIS)	Y=5527042m	X=5055744m					
WGS84 (GPS)	$\varphi=45^{\circ}38'43.59''=45.64544^{\circ}N$	$\lambda=15^{\circ}20'31.77''=15.34216^{\circ}E$					
Fotografije	   						
Opis kraja	<p>Reka Kolpa (Kupa) v svojem gornjem in srednjem toku določa mejo med Slovenijo in Hrvaško. Kmalu po Metliki reka Kolpa zapusti Slovenijo. Pri Rosalnicah zapušča Slovenijo tudi železniška proga iz Novega mesta v Karlovac.</p> <p>V Beli krajini je Kolpa že počasna nižinska reka s širokim koritom. Globino določajo številni umetni jezovi in naravne pregrade iz lehnjaka. Pod železniškim mostom pri Rosalnicah tvori reka Kolpa približno 5m globok tolmun. Tolmun je bujno poraščen, naseljen z ribami vseh izmer od drobcenih mladice do velikih somov. Tolmun je primeren za potapljanje ob srednje nizkem vodostaju.</p>						
Kako pridemo do izhodiščne točke	V centru Metlike zaviješ za smer ROSALNICE. Na koncu vasice Rosalnice, ko že zagledaš most zaviješ desno pod železniško progo in se pelješ do reke KOLPE, kjer lahko parkiraš.						
Parkirni prostor	Ob vodi ali kolovozu.						
Pristop k vodi	Iz travnika med železniško progo in potokom Obrh.						
Opis potopa	V vodo se spustimo, kot kaže puščica in s tokom odplavamo do mostu, kjer je pod njim še						





	vedno mnogo ostankov starega lesenega mostu, ki so ga v 2. sv. vojni porušili. Med lesenimi in kovinskimi ostanki, ki so predvsem na levi strani je mogoče zaslediti veliko rib: kleni, somi, ...
Dodatna oprema	Svetilka.
Ugodne razmere	V času, ko ni padavin oz. poleti.
Globina vode	Okoli 5m v najglobljem delu tolmuna pod mostom, odvisno od nanosov proda.
Temperatura vode	Poleti okoli 25°C, pozimi okoli 5°C.
Vidljivost v vodi	Dobra.
Tok	Šibek.
Vegetacija	
Opažene živali	Polzi, rečne školjke, male ribice vsepovsod. Večje ribe na plitvini za mostom. Somi med potopljenimi drevesi in železniškimi pragovi pod mostom. Žabe na lokvanju.
	







Oblika, sestav dna	Prodriato na sredini. Posamezne večje skale. Plitvina iz lehnjaka.	
		
Posebnosti	Ostanki starega mostu.	
Lokalni potapljaški klub	Lokalnega društva ni. Najbližji je: Klub za podvodne aktivnosti (KPA), Župančičevo sprehajališče 1, 8000 Novo mesto. Email: kpa@kpa.si Spletna stran: <a href="http://www.kpa.si/">http://www.kpa.si/</a>	
Kontaktna oseba	Silvo Kušljan 051 360 046, Aleš Blatnik 041 720 792.	
Gostinska ponudba	Gostišče Peter Badovinac na Gorjancih, Gostišče Kapušin – smer Črnomelj.	
Prenočišča	-	
Turizem, vredno ogleda	Gasilski muzej Metlika, vinska klet Metlika,...	
Vpis v SPT	Lokacija je predlagana za vpis v Slovensko Potapljaško Tranzverzalo	
Možna lokacija za žig SPT	V cestnem podvozu pod železniško progo.	
<b>STATUS SPT</b>	<b>TOČKA še ni opremljena z žigom SPT- SLOVENSKA POTAPLJAŠKA TRANZVERZALA</b>	
Podatke je izpolnil	08.11.2005	Matej Šetina, matej.setina@gamamm.si, KROTA SUB ( Ljubljana)
Dopolnil	24.07.2012	Matjaž Vidmar, vidmar.matjaz@gmail.com