








PODVODNI ATLAS SLOVENIJE. POPIISNI LIST ŠT. 6

Ime lokacije			
Tip	REKA		
Zahtevnost	P1 opomba: plavanje v toku!		
Nočni potop	DA		
Zemljevid / skica			
Zemljepisna lega	Gauss-Krueger (GIS) WGS84 (GPS)	Y=5394622m φ=46°05'13.26"=46.08702°N	X=5105668m λ=13°37'57.22"=13.63256°E
Fotografije			

Opis kraja	<p>Ožino reke Soče pri Kanalu so ljudje že zdavnaj izkoriščali za gradnjo cestnih mostov. Reka Soča je v tej ožini izkopala okoli 14m globoko korito. Z izgradnjo hidroelektrarne Plave tik pred drugo svetovno vojno se je podvodno okolje precej spremenilo. Hidroelektrarna dobiva vodo po dolgem podzemnem tunelu, ki pelje od jezua pri Ajbi po notranjosti desnega brega Soče mimo Kanala v Plave.</p> <p>Ob srednjem oziroma nizkem vodostaju reke Soče večina vode ne teče več pod mostom v Kanalu, pač pa po podzemnem tunelu v hidroelektrarno. Le ob visokem vodostaju reke Soče hidroelektrarna ne more sprejeti obilice vode, ki tedaj kot nekoč reže v živo skalo in pogloblja korito pod mostom v Kanalu.</p>
Kako pridemo do izhodiščne točke	Iz smeri Nove Gorice se peljemo proti Tolminu. Po približno 20 kilometrih pridemo v Kanal. Peljemo skozi Kanal, čez most, v smeri proti Tolminu. 300 metrov za mostom je na desni Petrolov bencinski servis. Tu zavijemo desno do Avtokampa Korada
Parkirni prostor	Kamp Korada. Za dovoljenje za vstop v kamp vprašamo na recepciji kampa. Avtomobil parkiramo na koncu kampa, ob stezi, ki vodi do peščene plaže.
Pristop k vodi	Po krajši stezi iz kampa se spustimo do peščene plaže na desnem bregu reke Soče.
Opis potopa	Na potop se podamo s peščene plaže. Pod vodo ob desnem bregu zaplavamo pod mostom do pritoka manjšega potoka, ki je oddaljen približno 150 metrov od vstopne točke. Pri potočku zaplavamo na levi breg in se ob njem vrnemo proti izhodiščni točki. Struga reke Soče se pod mostom spusti v kamniti kanjon z globokimi zajedami v skale.
Dodatna oprema	Svetilka, kompas.
Ugodne razmere	Zaradi temperature vode je najugodnejši čas za potop poleti. Vidljivost pa je najboljša pozimi.
Globina vode	Okoli 14m, odvisno od nanosov proda na dnu korita.
Temperatura vode	Temperatura vode je pozimi okoli 4°C, poleti pa tja do 16°C
Vidljivost v vodi	Slaba opomba: praviloma je boljša pozimi.
Tok	Šibek opomba: odvisno od vodostaja Soče in delovanja hidroelektrarn Ajba in Plave.
Vegetacija	V koritu reke Soče pod mostom v Kanalu ni vodnih rastlin.
Opažene živali	<p>Postrv, klen, lipan.</p> 

		
Oblika, sestav dna	Izdolble skale, prod, človeške smeti.	
Posebnosti	   	
Lokalni potapljaški klub / kompresor	Kompresor: PGD Kanal, Gradnikova 13/a, 5213 Kanal, 05 3981 300, 041 646 705, pgd.kanal@siol.net	
	Lokalnega društva ni. Najbližji je DPD Tolmin: Društvo za podvodne dejavnosti TOLMIN, SELA PRI VOLČAH 36, 5220 TOLMIN	
Kontaktna oseba	Dušan Petrevčič, 041 424 830, 05 3051 145, dusan.petrevcic@siol.net	
Gostinska ponudba	Pizzerija Fontana, Trg svobode 21, 5213 Kanal ob Soči Okrepčevalnica pri mostu Plave, Vojkova ulica 2, Plave, 5210 Deskle Pizzerija Plac, Srebričeva 18, 5210 Deskle, 05 305 24 50, 041 775 731 Restavracija Sabotin, IX. korpusa 35, 5250 Solkan, 05 336 52 81, http://www.hit.si/	
Prenočišča	Avtokamp Korada, Kidričeva ulica 10/b, 5216 Kanal ob Soči, 041 692 201 Prenočišča pri Martinovih, Zagora 6, 5210 Deskle, 041 603 363, http://www.binst.si/sobe Gostišče s prenočišči Oddih, Skalniška c. 10, 5250 Solkan, http://www.gostisce-oddih.com/ Hostel Nova Gorica, Streliška pot 7, Nova Gorica, 041 279 351, http://www.hostel-ng.si/	
Turizem, vredno ogleda	Več informacij o turistični ponudbi na http://www.novagorica-turizem.com/	
Vpis v SPT	Lokacija je predlagana za vpis v Slovensko Potapljaško Tranzverzalo	
Možna lokacija za žig SPT	Avtokamp Korada, Kidričeva ulica 10/b, 5216 Kanal ob Soči, 041 692 201	
STATUS SPT	TOČKA še ni opremljena z žigom SPT- SLOVENSKA POTAPLJAŠKA TRANZVERZALA	
Podatke je izpolnil	12.08.2006	Marko Hlebec, kruhek@siol.net
Dopolnil	24.07.2012	Matjaž Vidmar, vidmar.matjaz@gmail.com