









PODvodNI ATLAS SLOVENIJE. POPISNI LIST ŠT. 9

Ime lokacije	Piranski podvodni maraton Fiesa-Punta-Fiesa		
Tip	MORJE		
Zahtevnost	P2 opomba: dva zelo dolga potopa z vmesnim polnjenjem jeklenke v potapljaškem centru v Piranu.		
Nočni potop	NE		
Zemljevid / skica			
Zemljepisna lega	Gauss-Krueger (GIS) WGS84 (GPS)	Y=5389482m $\varphi=45^{\circ}31'32.74''=45.52576^{\circ}$	X=5043364m $\lambda=13^{\circ}34'49.46''=13.58041^{\circ}$
Fotografije			
Opis kraja	<p>Piranski polotok ali Punta je zelo lepa potapljaška lokacija s številnimi podvodnimi zanimivostmi. Žal je v poletnih mesecih težko dostopen zaradi številnih prometnih omejitev in množice turistov v Piranu. Zmešnjavi v cestnem prometu in omejitvam pri parkiranju vozil se lahko izognemo tako, da se v Piran odpravimo kar pod vodo! Račun se s srednje veliko 200-</p>		

	barsko jeklenko, 15l ali 18l izide tako, da za povratek jeklenko ponovno napolnimo v potapljaškem centru Sub-net v Piranu.
Kako pridemo do izhodiščne točke	Po cesti gremo najprej do Strunjana ali Portoroža, od tam na Beli križ. Iz Belega križa se spustimo v Fieso, kjer je običajno možno parkiranje tudi sredi največjega poletnega navala turistov. V Fiesi se zapeljemo okoli jezera in razložimo potapljaško opremo na obali.
Parkirni prostor	V Fieso je smiselno priti čimbolj zgodaj zjutraj. Ob 7h zjutraj zagotovo dobimo prosto parkirno mesto ob restavraciji na plaži tik ob morju. Če pridemo prepozno, bo parkirišče ob obali povsem zasedeno, z avtom bo treba nazaj okoli jezera iskat parkirni prostor višje na pobočju. Dostop do parkirišča je čez dan zaprt z rampo na vrhu hriba, ker je parkiranje plačljivo. Vendar niti zgodaj zjutraj niti pozno zvečer pobiralcev parkirnine ni na spregled in je rampa dvignjena.
Pristop k vodi	Iz obale vodi v morje več udobnih stopnišč tako v Fiesi kot tudi v piranskem mestnem jedru.
Opis potopa	<p>Po vstopu v vodo v Fiesi plavamo proti odprtemu morju (sever) po skalnatem nasipu vse do peska na globini približno 7m. Na pesku zavijemo na levo (zahod) in zadržujemo globino 6m do 8m. Pesek kmalu preide v travo na isti globini. Ko izstopimo iz zaliva Fiese, se trava konča in na priporočeni globini naletimo na skale, ki so se prikotale iz pobočja nad obalo.</p> <p>Skale so poraščene z obilico življenja. V kakšni luknji med njimi se najde tudi ugor. Na globini približno 10m skale preidejo v pesek. Enaka podvodna pokrajina se nadaljuje vse do potapljaškega centra Sub-net v Piranu. Glede na pričakovano porabo zraka izbiramo globino potopa med 5m in 10m.</p> <p>Do potapljaškega centra Sub-net je iz Fiese dobro poldrugo uro plavanja, skupno torej od 90 do 100 minut za preplavano podvodno pot približno poldrugi kilometer. Priporočljivo je za spoznanje počasnejše plavanje, ker je v tem primeru poraba zraka dosti manjša. Povprečen potapljač s 15l/200-barsko jeklenko vsekakor zmore potop v trajanju 100 minut na priporočeni globini.</p> <p>Po 80 minutah pod vodo je smiselno zaplavati na 7m in zadrževati to globino. Na tej globini se nahajajo začetniška skala in druga podvodna igrala potapljaškega centra Sub-net, ki nam služijo kot orientir. Izplutje na površino za orientacijo je kjerkoli v predelu Pirana zelo nevarno zaradi gostega prometa malih motornih plovil. Če nam zmanjka zraka in moramo nadaljevati po površini, se obvezno približamo obali v plitvejšo vodo, kamor si nedeljski pomorščaki z malimi motornimi plovili ne upajo.</p> <p>Ko smo našli Sub-netov podvodni igralni park, se odločimo, kako nadaljevati potop. Lahko takoj zavijemo levo (jug) proti obali in izstopimo iz vode v kopališču pred centrom. Z zadostno zalogo zraka lahko potop nadaljujemo in izstopimo na enem od številnih stopnišč na severni oziroma južni strani piranske Punte.</p> <p>Če se odločimo za nadaljevanje potopa, se je po Sub-netovem igralnem parku smiselno počasi spustiti na globino 10m do 12m. Tu plavamo na meji med skalnatim grebenom in peščenim dnom, kjer najdemo ogromno življenja. Meja se počasi dviga in ko pridemo do znane kanalizacijske cevi, je zanimivega grebena konec.</p> <p>Zaloga zraka nam verjetno ne bo dopuščala, da bi potop nadaljevali v smeri zahod ob cevi proč od rta Madona. Tu zavijemo na jug in potem na vzhod, da potop zaključimo na plitvini na južni obali Pirana. Obalni nasip kamenja gre tu do globine dobrih 5m, naprej je dno peščeno. Od potapljaškega centra lahko naredimo še dober kilometer pod vodo okoli rta Madona.</p> <p>Z jeklenko 18l/200bar bomo najverjetneje prišli vse do mestnega akvarija po približno dveh urah in pol oziroma 150 minutah od začetka potopa v Fiesi. Tu številne stopnice in lestvi omogočajo udoben izstop iz vode. Naprej nima smisla nadaljevati pod vodo, saj bi zašli v mestno pristanišče.</p> <p>V potapljaški opremi se odpravimo peš s plavutmi v roki skozi središče starega Pirana do potapljaškega centra Sub-net. Tu odložimo opremo, slečemo neopren in se dogovorimo za polnjenje naše jeklenke. Po dolgem potopu prija daljši premor, prigrizek in sprehod po starem mestnem jedru. Od znamenitosti vsekakor velja obiskati Muzej podvodnih dejavnosti (vstopnina).</p> <p>Povratek lahko izvedemo po isti poti nazaj v obratni smeri. Če vstopimo v vodo pred potapljaškim centrom, lahko višek zraka v Fiesi porabimo še za ogled tamkajšnjih znamenitosti. Na poti nazaj so nam orientirji na priporočeni globini 6m do 8m najprej velika travnata površina pred vstopom v zaliv Fiese, potem pa znana kanalizacijska cev v Fiesi.</p>

	V Fiesi lahko izbiramo, ali naj cekine damo pobiralcem parkirnine ali pa restavraciji za večerjo, da se pobiralci parkirnine medtem odpravijo domov in dvignejo rampo. Najbolj zagrizeni seveda pustijo v avtu malico za večerjo ter manjšo jeklenko in ostale pripomočke za nočni potop v Fiesi.
Dodatna oprema	Kompas za podvodno orientacijo. Dihalka v primeru plavanja po površini. Vodoodporna denarnica z dovolj euro-kovanci za plačilo polnjenja jeklenke, prigrizek v Piranu, vstopnino v Muzej podvodnih dejavnosti ipd.
Ugodne razmere	V poletnih mesecih od julija do septembra, ko je morska voda zadosti topla, da omogoča dolgotrajne potope in je hkrati dovolj toplo tudi ozračje, da se v Piranu lahko odpočijemo in sprehodimo v kopalkah.
Globina vode	Do 15m, večji del potopov poteka na globini od 5m do 10m.
Temperatura vode	Poleti 25°C, pozimi 10°C.
Vidljivost v vodi	Dobra opomba: vidljivost je zelo spremenljiva tudi v enem samem dolgem potopu.
Tok	Slab, Srednji opomba: spremenljiv močnejši tok okoli Piranske Punte.
Vegetacija	Do globine 8m do 12m je poraščeno s podvodnimi rastlinami in spužvami, ponekod tudi z morsko travo. Globlje je dno v glavnem peščeno, golo z različnimi smetmi človeškega izvora: od starega akumulatorja do ribiških mrež.
	   
Opazene živali	V dolgem potopu se spreminjajo podvodna pokrajina in skupaj z njo tudi njeni prebivalci. V enem samem dolgem potopu lahko vidimo skoraj vse živali, ki prebivajo v slovenskem morju, od majcenih polžkov do velikih rib.
	 

		
Oblika, sestav dna	Do globine 8m do 12m je dno skalnato oziroma nasip. Ponekod tudi pesek poraščen z morskotravo. Globlje je dno peščeno in z naraščajočo globino postaja čedalje bolj muljasto.	
Posebnosti	Pred potopom je pametno je preveriti delovni čas in dneve odprtja potapljaškega centra!	
Lokalni potapljaški klub / kompresor	Potapljaški center Sub-net, Prešernovo nabrežje 24, 6330 Piran, Spletna stran: http://www.skupinanoriksub.si/potapljaski-center/kako-do-nas-in-urnik/ Email: info@sub-net.si	
Kontaktna oseba	Marjan Makuc, 041 590 746, marjan.makuc@sub-net.si	
Gostinska ponudba	Restavracije v Piranu in v Fiesi.	
Prenočišča	Avtokamp in hoteli v Fiesi.	
Turizem, vredno ogleda	Muzej podvodnih dejavnosti v Piranu.	
Slovenska Potapljaška Tranzverzala	Lokacija je predlagana za vpis v SPT.	
Možna lokacija za žig SPT	V potapljaškem centru Sub-net v Piranu.	
STATUS SPT	TOČKA še ni opremljena z žigom SPT- SLOVENSKA POTAPLJAŠKA TRANZVERZALA	
Podatke je izpolnil	24.07.2012	Matjaž Vidmar, vidmar.matjaz@gmail.com