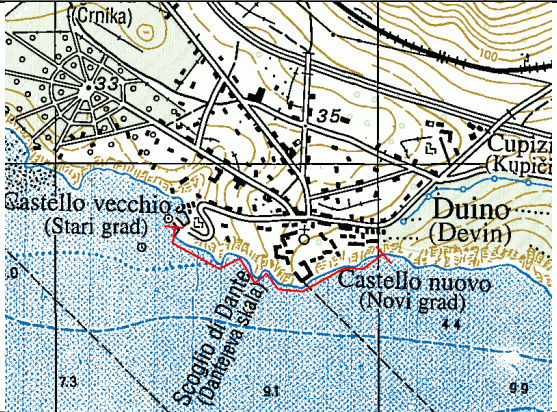







**PODvodNI ATLAS SLOVENIJE. POPISNI LIST ŠT. 12**

Ime lokacije		Potop pod Devinskim gradom - Devin (Duino)	
Tip	MORJE		
Zahtevnost	P1 opomba: plitev ampak do dve uri dolg potop!		
Nočni potop	DA opomba: ponoči krajša in druga potopa pred valobranom!		
Zemljevid / skica	 		
Zemljepisna lega	Gauss-Krueger (GIS)	Y=5391398m	X=5070848m
	WGS84 (GPS)	$\varphi=45^{\circ}46'23.88''=45.77330^{\circ}N$	$\lambda=13^{\circ}35'55.62''=13.59878^{\circ}E$
Fotografije			
Opis kraja	<p>Čeprav niso sestavni del Republike Slovenije, predstavljajo Devin (Duino), Sesljan (Sistiana) in Nabrežina (Aurisina) zgodovinsko slovensko primorje, kjer še danes živi dosti Slovencev. Kraška planota se tu zaključuje z zelo strmo, marsikje prepadno morskobalo. Tržaški zaliv je tu zapolnjen s peskom, ki so ga nanesele Soča in manjše reke, da globina morja kljub prepadni obali doseže 10m zelo daleč proč od obale.</p> <p>Devin je zgodovinsko slovensko obmorsko mesto, domači kraj Prešernove lepe Vide.</p>		
Kako pridemo do izhodiščne točke	<p>Iz smeri Trst, Koper, Sežana: po avtocesti do izvoza Sesljan (Sistiana), od tu naprej po obalni cesti iz Trsta v Devin, v Devinu po ulicah navzdol v pristanišče.</p> <p>Iz smeri Gorica, Nova Gorica (25km): po državni cesti SS55 do Štivana (San Giovanni al Timavo), potem po obalni cesti za Trst naprej do Devina, v Devinu po ulicah navzdol v pristanišče.</p>		
Parkirni prostor	V pristanišču (z nekaj sreče). Tu se oblečemo in opravimo v potapljaško opremo.		
Pristop k vodi	Po stopnicah na glavni pomol-valobran, od tu po skalah v vodo. Na začetku pomola je možen skok v vodo v polni potapljaški opremi, drugod se da splezati v vodo in iz nje po skalah.		
Opis potopa	Pred potopom je dobro razmisliti o razpoložljivi količini zraka in izurjenosti potapljačev-udeležencev za daljši potop, ker so možnosti izstopa iz vode zelo omejene zaradi prepadne		

	<p>obale. Potop lahko izpeljemo na dva načina: (1) daljša inačica, plavamo tik ob obali na globini 2m do 4m in obidemo vse zalive na poti in (2) krajša inačica, plavamo s pomočjo kompasa na globini 5m do 7m v smeri vzhod-jugovzhod in se na ta način izognemo ovinkom v številnih zalivih. Smiselno je ubrati eno inačico za potop do vzhodne plaže in drugo za povratek v pristanišče, da dobimo celovito sliko pokrajine pod morskno gladino.</p> <p>V obeh primerih nas podvodna pot pelje najprej mimo starega Devinskega gradu, ki je le še razvalina na visoki skali nad morjem. Naslednja znamenitost je Dantejeva skala oziroma čer, to je dolg polotok, ki je povezan s kopnim preko ozkega skalnatega prehoda. Končno pridemo pod glavno Devinsko skalo, na kateri stoji novi Devinski grad.</p> <p>Na drugi strani ogromne skale novega Devinskega gradu se nahaja prav prijetna, ampak skoraj nedostopna vzhodna plaža. Na tej plaži je smiselno izstopiti iz vode, odložiti in pregledati opremo ter si odpočiti za povratek. Na vzhodni plaži bomo poleti srečali le redke pogumne kopalce, ki pridejo na plažo po zavarovani planinski plezalni poti. V zadnjem delu te planinske poti se je treba spustiti po vrvi navzdol!</p> <p>Potop po inačici (1) po vseh zalivih in zalivčkih traja dobro uro. Inačica (2) lahko prihrani 10 minut. Z manj izurjenimi potapljači z manjšimi jeklenkami oziroma za krajši zimski potop se je smiselno obrniti nazaj z zrakom na polovici oziroma načrtovati izstop iz vode in počitek ob Dantejevi skali. V primeru, da enemu od udeležencev zmanjka zraka v jeklenki, za povratek nazaj v pristanišče obvezno plavamo po površini tik ob obali, da se izognemo gostemu prometu malih plovil, ki ne spoštujejo potapljaških boj.</p>
Dodatna oprema	Kompas za navigacijo na muljastem dnu. Dihalka, da se v primeru pomanjkanja zraka iz jeklenke lahko vrnemo po površini nazaj v pristanišče.
Ugodne razmere	Potapljanje je možno v vseh letnih časih, da le morski valovi niso previsoki, ko piha jugo. Burja v Devinu odganja valove stran od obale.
Globina vode	Tik ob obali do 5m, muljasto peščeno dno do 8m.
Temperatura vode	Poleti 25°C, pozimi 10°C.
Vidljivost v vodi	Slaba opomba: odvisno od vodostajev Timave (notranjske Reke) in Soče, ki s svojimi naplavinami kalijo vodo. Boljša vidljivost v sušnem zimskem obdobju.
Tok	Slab opomba: običajno tu ni morskih tokov.
Vegetacija	<p>Vodne rastline in školjke v plitvini ob steni, globlje gole skale in potem muljasto peščeno dno.</p> 
Opažene živali	



Oblika, sestav dna	<p>Skalnata obala do globine 5m, od tam naprej muljasto peščeno dno. Meglice pri mešanju slane morske vode s sladko vodo Soče, Timave in številnih podzemnih izvirov.</p> 
Posebnosti	<p>Neoviran vstop in izstop iz vode sta možna samo na valobranu pristanišča! Iz vzhodne plaže pelje zavarovana plezalna pot (vrvi!) do Rilkejeve sprehajalne poti na vrhu Devinske stene, kar ni primerno za prenos potapljaške opreme. Zasilni izhod na privatno zemljišče je možen ob Dantejevi skali.</p>
Lokalni potapljaški klub / kompresor	<p>DPD Soča Nova Gorica, Pinka Tomažiča 11, PP 152, 5000 Nova Gorica, Spletna stran: <a href="http://www.dpdsoca.si/">http://www.dpdsoca.si/</a></p>
Kontaktna oseba	<p>Andrej Šekli 041 558 705, <a href="mailto:asekli@gmail.com">asekli@gmail.com</a></p>
Gostinska ponudba	<p>Gostilne in hoteli v mestecu Devin.</p>
Prenočišča	<p>Gostilne in hoteli v mestecu Devin.</p>
Turizem, vredno ogleda	<p>Razgledna Rilkejeva sprehajalna pot od Devina do Sesljana po vrhu Devinskih sten. Devinski grad (vstopnina).</p>
Slovenska Potapljaška Tranzverzala	<p>Lokacija je predlagana za vpis v SPT.</p>
Možna lokacija za žig SPT	<p>Ob zavarovani plezalni poti iz vzhodne plaže na Rilkejevo pot.</p>
<b>STATUS SPT</b>	<b>TOČKA še ni opremljena z žigom SPT- SLOVENSKA POTAPLJAŠKA TRANZVERZALA</b>
Podatke je izpolnil	<p>24.07.2012   Matjaž Vidmar, <a href="mailto:vidmar.matjaz@gmail.com">vidmar.matjaz@gmail.com</a></p>