











PODvodNI ATLAS SLOVENIJE. POPISNI LIST ŠT. 13

Ime lokacije		Brojnice pod Nabrežino (Aurisina)		
Tip	MORJE			
Zahtevnost	P1 opomba: krajši plitev potop, primeren tudi pozimi.			
Nočni potop	DA			
Zemljevid / skica	 			
Zemljepisna lega	Gauss-Krueger (GIS)	Y=5396850m	X=5067120m	
	WGS84 (GPS)	$\varphi=45^{\circ}44'26.16''=45.74060^{\circ}N$	$\lambda=13^{\circ}40'10.79''=13.66966^{\circ}E$	
Fotografije	 			
	 			
	Opis kraja	<p>Čeprav niso sestavni del Republike Slovenije, predstavljajo Devin (Duino), Sesljan (Sistiana) in Nabrežina (Aurisina) zgodovinsko slovensko primorje, kjer še danes živi dosti Slovencev. Kraška planota se tu zaključi z zelo strmo, marsikje prepadno morsko obalo. Tržaški zaliv je tu zapolnjen s peskom, ki so ga nanesele Soča in manjše reke, da globina morja kljub prepadni obali doseže 10m zelo daleč proč od obale.</p> <p>Strma obala pod mestecem Nabrežina omogoča več različnih dostopov do morja. Takoj za ovinkom pri kamnolomu je sicer možno parkiranje ob cesti, od tam pa po strmih stezicah do divjih plaž. Te stezice so večinoma preveč strme za nošenje težke potapljaške opreme. Iz glavne obalne ceste SS14 za Trst se odcepi tudi več ozkih cest do privatnih hiš, restavracij, hotelov in drugih zgradb tik ob morju. Vse te ceste niso uporabne, niti vse ne vodijo do javnih parkirnih prostorov.</p> <p>Uporaben dostop do morja je pri Brojnicah, bolj točno pri zgradbi tržaškega vodovoda, ki zajema in črpa sladko vodo podzemnih kraških izvirov.</p>		
	Kako pridemo do izhodiščne točke	<p>Iz smeri Gorica, Nova Gorica (35km): po državni cesti SS55 do Štivana (San Giovanni al Timavo), potem po obalni cesti (strada costiera) SS14 za Trst skozi Sesljan do prepadne obale. Iz smeri Koper, Sežana po avtocesti do izvoza Sesljan (Sistiana) in od tam nazaj proti</p>		

	<p>Trstu po obalni cesti SS14, saj se tako izognemo prečkanju mestnega središča Trsta.</p> <p>Če nadaljujemo po obalni cesti SS14 navzdol proti Trstu, pridemo do krajšega tunela, vsekane v živo skalo. Tako za tunelom se odcepi ostro na desno ozka cesta, ulica (via) Auguste Piccard za Brojnice, ki vodi do označenega parkirišča, to je precej razširjenega dela ceste.</p>
Parkirni prostor	Na označenem parkirišču na ulici Auguste Piccard z nekaj sreče najdemo parkirni prostor.
Pristop k vodi	Iz parkirišča peljejo udobne stopnice z ograjo do restavracije prav na sami obali. Desno (severozahodno) od restavracije je velika zgradba vodovoda, pred njo pa manjše pristanišče. Levo (jugovzhodno) od stopnic se nadaljujejo privatne hiše z lastnimi pomoli za manjša plovila. Vstop v morje je po peščenem nasipu, ki se počasi spušča v vodo.
Opis potopa	<p>Po vstopu v vodo preverimo in nastavimo opremo ter plavamo proč od obale do globine približno 3m. Dno je tu že pesek z redkimi skalami. Smiselno je zaviti na desno proti valobranu malega pristanišča pred veliko zgradbo tržaškega vodovoda. Valobran sestavljajo na zunanji strani velike skale, med katerimi najde zavetišče kopica najrazličnejših živali. Podvodnih rastlin je bolj malo.</p> <p>Ob valobranu lahko plavamo na različnih globinah od površine do približno 5m, kjer valobran preide v peščeno muljasto dno. Smiselno je izbrati pot na drugačni globini za povratek, saj drugih uporabnih izstopov iz vode ni. Lahko tudi zaplavamo na odprto morje, kjer se muljasto peščeno dno zelo počasi spušča, da si ogledamo še druge oblike podvodnega življenja. Na muljastem peščenem dnu je skoraj nujna uporaba kompasa za orientacijo.</p> <p>Potop ob celotni dolžini valobrana do konca in nazaj na izhodiščno točko ob stopnišču traja približno tri-četrt ure. Če nam zaloga zraka in temperatura vode to dopuščata, lahko podaljšamo potop še na drugo levo stran in preiščemo peščeno dno.</p>
Dodatna oprema	Kompas za orientacijo na peščenem muljastem dnu.
Ugodne razmere	Potapljanje je možno v vseh letnih časih, da le morski valovi niso previsoki, ko piha jugo. Burja pri Nabrežini odganja valove stran od obale.
Globina vode	Tik ob obali do 5m, muljasto peščeno dno do 10m.
Temperatura vode	Poleti 25°C, pozimi 10°C.
Vidljivost v vodi	Slaba opomba: boljša vidljivost v sušnih zimskih obdobjih z burjo.
Tok	Slab opomba: običajno tu ni morskih tokov.
Vegetacija	Gole skale oziroma nasip ob obali, poraščene z morskimi solato in spužvami. V globini muljasto peščeno dno brez rastlin.
	 
Opazene živali	 



Oblika, sestav dna	Skalnata obala oziroma nasip do globine 5m, od tam naprej muljasto peščeno dno.
Posebnosti	Bogastvo nevretenčarjev se verjetno bohota na račun odplak tržaške kanalizacije...
Lokalni potapljaški klub / kompresor	DPD Soča Nova Gorica, Pinka Tomažiča 11, PP 152, 5000 Nova Gorica, Spletna stran: http://www.dpdsoca.si/
Kontaktna oseba	Andrej Šekli 041 558 705, asekli@gmail.com
Gostinska ponudba	Restavracija in hotel tik ob stopnicah s parkirišča na plažo.
Prenočišča	Restavracija in hotel tik ob stopnicah s parkirišča na plažo.
Turizem, vredno ogleda	Miramarski park in grad (vstopnina) v smeri Trst 7km po obalni cesti.
Slovenska Potapljaška Tranzverzala	Lokacija je predlagana za vpis v SPT.
Možna lokacija za žig SPT	Ob tabli s slikami morskih živali na spodnjem koncu stopnišča.
STATUS SPT	TOČKA še ni opremljena z žigom SPT- SLOVENSKA POTAPLJAŠKA TRANZVERZALA
Podatke je izpolnil	24.07.2012 Matjaž Vidmar, vidmar.matjaz@gmail.com