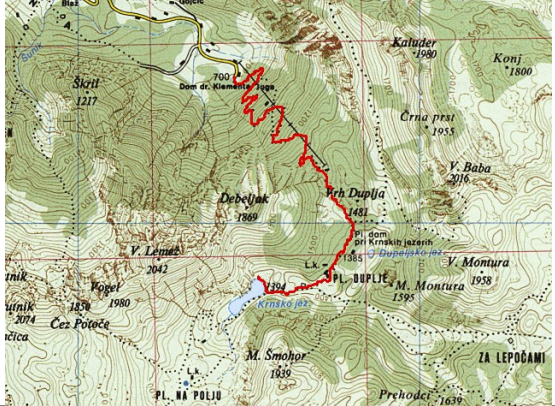









PODvodNI ATLAS SLOVENIJE. POPISNI LIST ŠT. 15

Ime lokacije	Veliko krnsko jezero (Krnsko pogorje - dolina krnskih jezer)		
Tip	JEZERO		
Zahtevnost	P2 opomba: visokogorsko jezero.		
Nočni potop	NE		
Zemljevid / skica			
Zemljepisna lega	Gauss-Krueger (GIS) WGS84 (GPS)	Y=5399014m φ=46°17'11.56"=46.28654°N	X=5127776m λ=13°41'04.60"=13.68461°E
Fotografije			
Opis kraja	<p>Veliko krnsko jezero je največje visokogorsko jezero v Sloveniji in leži na nadmorski višini skoraj 1400m. Jezero je dolgo približno 400m in široko do 200m na severni in južni plaži, vmes zožanje na dobrih 100m. Največja globina naj bi presegla 16m. Jezero leži v južnem delu ledeniške doline Krnskih jezer. V severnem delu je tik ob planinskem domu manjše Dupeljsko jezero (Malo krnsko jezero), sredi doline pa ob planini Duplje še manjša mlaka.</p>		
Kako pridemo do izhodiščne točke	<p>Z avtom se Velikemu Krnskemu jezeru približamo tako, da v Trenti z glavne ceste Bovec-Vršič zavijemo preko mostu čez reko Sočo v dolino Lepena. Od tu po ozki asfaltirani cesti do konca doline Lepena, kjer se nahaja planinski dom dr. Klementa Juga z urejenim parkiriščem na nadmorski višini približno 700m.</p> <p>Od doma dr. Klementa Juga peljeta v dolino Krnskih jezer široka pešpot ali konjska pot (mulatiera) in tovorna žičnica za oskrbo planinske kočice pri krnskih jezerih. Planinska pot in žičnica najprej premagata dobrih 700m višinske razlike. Pot se zatem razširi v gorsko cesto, tovor z žičnice pa pretovorijo na traktor s priklopnikom. Traktor pelje po gorski cesti najprej na planino Duplje, kjer zavije nazaj proti planinski kočici pri krnskih jezerih.</p> <p>Če nesemo potapljaško opremo s sabo, je priporočena manjša jeklenka 5l ali 7l in kompenzator plovnosti z velikimi žepi, da lahko vanje naložimo kamenje za obtežitev, ki ga na</p>		

	<p>obali jezera zagotovo ne primanjkuje. Od doma dr. Klementa Juga do severne plaže Velikega krnskega jezera sta z opremo dobri dve uri peš. Pred izletom v planine je pametno preizkusiti našo celotno potapljaško tehniko na nezahtevnem potopu v sladkovodnem jezeru v dolini.</p> <p>V poletnih mesecih vozita tovorna žičnica in traktor s priklopnikom skoraj vsak dan za oskrbo koč. S planinskim društvom Nova Gorica je možen dogovor, da proti ustreznemu plačilu prepeljejo tudi našo potapljaško opremo z žičnico in traktorjem. Upravljalcem žičnice in traktorja je treba seveda lepo razložiti, naj našo opremo raztovorijo in odložijo na planini Duplje. Od tu je samo še 500m pešpoti brez večjih vzponov do severne plaže Velikega krnskega jezera.</p>
Parkirni prostor	Priporočeno je parkiranje na urejenem parkirišču pred domom dr. Klementa Juga v Lepeni.
Pristop k vodi	Na obali jezera raztovorimo opremo ter se najprej odpočijemo. Priporočena je vsaj ena ura počitka po naporni planinski poti, sicer bomo pod vodo pičlo zalogo zraka izredno hitro porabili! Šele po počitku se oblečemo v neopren in opravimo v potapljaško opremo.
Opis potopa	<p>Pred potopom velja razmisliti o razpoložljivi količini zraka in vplivu nizke temperature vode. Poraba zraka je v plitvem jezeru sicer majhna. Zaradi velike nadmorske višine doseže skupni tlak 1bar šele na globini poldruega metra! V vodo je najlažje vstopiti na severni obali iz drobnega kamenja ledeniške morene.</p> <p>Nizka temperatura vode in slaba vidljivost v globini narekujeta plitev potop. Smiselno je obplavati celotno zahodno obalo Velikega krnskega jezera na globini 2m do 3m, ki je najlepši del jezera. Južna plaža je spet drobno kamenje. Po vzhodni obali se vrnemo na dah na izhodiščno točko na severni obali, potem ko smo porabili celotno zalogo zraka iz male jeklenke. Tu nas na plitvini severne plaže čakajo jate drobnih ribic, ki računajo na vsakršen prigrizek in se pri tem celo zarijejo med prste neoprenskih rokavic.</p> <p>V vročih poletnih mesecih se gornje plasti vode Velikega krnskega jezera ogrejejo tudi preko 20°C. Takrat je možen potop na dah tudi v kratki obleki (shorty) ali celo brez neoprena. Med potopom v jezeru, še posebno pa pri vstopu in izstopu iz vode pazimo, da ne poškodujemo krhke narave in nežnih jezerskih rastlin.</p>
Dodatna oprema	Planinska: primerni planinski čevlji in udoben nahrbtnik za prenos potapljaške opreme. Dihalka za varčevanje z zrakom na plitvini.
Ugodne razmere	Poletni meseci: avgust, september.
Globina vode	Do 16m sredi jezera.
Temperatura vode	Poleti na površini do 20°C, v globini motna voda 2°C.
Vidljivost v vodi	Dobra opomba: v globini pod 5m zelo hladna in motna voda.
Tok	Ga ni opomba: jezero brez zaznavnega pretoka.
Vegetacija	<p>Dno Velikega krnskega jezera je bujno poraščeno z različnimi vodnimi rastlinami. Te na zanimiv način obraščajo skale in podrti drevesa na dnu jezera. V globini naletimo na mulj, muljasta skorja se trga tudi z vej podrtih potopljenih dreves.</p>
	

		
Opazene živali	Najbolj znani prebivalci Velikega krnskega jezera so drobne ribice, ki so v jezeru umetno naseljene. Izvorni prebivalci jezera so drobni rakci.	
		
Oblika, sestav dna	Severna in južna plaža sta drobno kamenje. Vzhodna in zahodna obala tudi večje skale. V globini jezera mulj. Povsod so v jezeru podrti drevesa in njihovi deli: debla, krošnje, korenine, veje z iglicami. V jezeru je še precej železja in drugih ostankov iz prve svetovne vojne.	
Posebnosti	Triglavski Narodni Park prepoveduje potapljanje brez posebnega dovoljenja.	
Lokalni potapljaški klub / kompresor	Lokalnega društva ni. Najbližji je DPD Tolmin: Društvo za podvodne dejavnosti TOLMIN, SELA PRI VOLČAH 36, 5220 TOLMIN	
Kontaktna oseba	Dušan Petrevčič, 041 424 830, 05 3051 145, dusan.petrevcic@siol.net	
Gostinska ponudba	Planinska koča pri Krnskih jezerih.	
Prenočišča	Planinska koča pri Krnskih jezerih.	
Turizem, vredno ogleda	Zapuščene vojaške pešpoti, utrdbe in drugi ostanki iz prve svetovne vojne v neposredni okolici Krnskih jezer, povsem enako kot v celotnem Krnskem pogorju. Muzej Soške fronte iz prve svetovne vojne v Kobaridu.	
Slovenska Potapljaška Tranzverzala	Lokacija ni primerna za SPT, ker trenutno ni dostopna vsem potapljačem.	
Možna lokacija za žig SPT		
STATUS SPT	TOČKA še ni opremljena z žigom SPT- SLOVENSKA POTAPLJAŠKA TRANZVERZALA	
Podatke je izpolnil	24.07.2012	Matjaž Vidmar, vidmar.matjaz@gmail.com