















**PODVODNI ATLAS SLOVENIJE. POPISNI LIST ŠT. 16**

Ime lokacije	Blejsko jezero		
Tip	JEZERO		
Zahtevnost	P1 opomba: večina življenja je ob obali v plitvini do globine 5m.		
Nočni potop	DA		
Zemljevid / skica	 		
Zemljepisna lega	Gauss-Krueger (GIS)	Y=5431470m	X=5136532m
	WGS84 (GPS)	$\varphi=46^{\circ}22'09.76''=46.36938^{\circ}\text{N}$	$\lambda=14^{\circ}06'16.12''=14.10448^{\circ}\text{E}$
Fotografije	 		
	 		
	 		
	<p data-bbox="363 2011 1485 2107">Blejsko jezero je tektonsko ledeniškega izvora in leži na nadmorski višini 475 m. Dolgo je 2120m in široko 1380m, ima površino 1,45km<sup>2</sup>, najgloblja točka pa je v globini 30m. Blejsko jezero ima razmeroma majhen pretok, na južni strani iz jezera odteka Jezernica.</p> <p data-bbox="363 2130 1485 2163">Blejsko jezero je primerno za kopanje in za potapljanje. Potapljanje je smiselno v topli plitvini</p>		

	vzdolž celotne obale, kjer srečamo veliko življenja vključno s številnimi velikimi ribami.
Kako pridemo do izhodiščne točke	Iz večjega dela Slovenije po gorenjski avtocesti do Lesc in od tam na Bled. Iz Goriške je smiselno preučiti vozni red avtovlaka Most na Soči - Bohinjska Bistrica, saj je vožnja skozi Baško grapo in čez Soriško planino zelo zamudna. Na Bledu skozi središče naselja do cerkvice sv. Martina pod gradom in od tam naprej v Grajsko kopališče. V notranjosti Grajskega kopališča ima svoje prostore tudi DPD Bled.
Parkirni prostor	Pred Grajskim kopališčem je nekaj parkirnih prostorov za čolnarno, dosegljivih po zelo ozki cesti. Na začetku te ozke ceste je sicer večje (plačljivo) parkirišče pod cerkvico sv. Martina.
Pristop k vodi	V Grajskem kopališču je urejen udoben vstop in izstop iz vode. Skoraj celotna obala jezera je urejena, vstop in izstop iz vode sta možna tudi drugje.
Opis potopa	<p>Iz Grajskega kopališča se odpravimo ob obali na levo (na vzhod) proti središču mesta. Pri tem plavamo na globini od 2m do 5m. Globlje od 5m ni smiselno, ker je tam voda hladnejša in je življenja čedalje manj. Ko smo z zrakom na polovici, se obrnemo in se po podobni poti vrnemo nazaj v Grajsko kopališče. Za povratek je smiselno izbrati drugačno globino, saj se rastlinski in živalski svet z globino spreminjata. Takšen potop ostaja zanimiv tudi v trajanju do dveh ur!</p> <p>Podoben potop ob obali lahko izvedemo tudi iz Grajskega kopališča na desno (na zahod), le da je tu rastlin in živali nekoliko manj (trajanje do eno uro). Potop v drugih delih jezera lahko začnemo z obale oziroma nas po vnaprejšnjem dogovoru iz Grajskega kopališča tja prepelje s svojimi plovili DPD Bled.</p> <p>V mesecu maju organizira vsako leto DPD Bled akcijo z imenom "Čisto dno Blejskega jezera". Organizator pri tem poskrbi za prevoz potapljačev po jezeru, vreče za zbiranje smeti, odvoz zbranih smeti ter seveda hrano in pijačo za vse udeležence.</p>
Dodatna oprema	Dihalka, kompas.
Ugodne razmere	V vseh letnih časih.
Globina vode	Potapljanje je smiselno do globine približno 10m. Globlje je voda zelo hladna in brez življenja.
Temperatura vode	Na površini do 25°C poleti, v globini 4°C.
Vidljivost v vodi	Dobra opomba: poleti slabša vidljivost.
Tok	Ga ni opomba: jezero z zelo majhnim pretokom.
Vegetacija	Lokvanji in številne druge vodne rastline v plitvini do 5m, v globini neporaščeno muljasto dno.
	   

Opazene živali



		
Oblika, sestav dna	Poraščeni nasipi ob obalah do globine 5m. Globlje čedalje manj življenja in golo muljasto dno.	
Posebnosti	Temperatura vode poleti hitro upada z globino.	
Lokalni potapljaški klub / kompresor	DPD Bled Društvo za podvodne dejavnosti Bled (DPD), Veslaška promenada 11, 4260 BLED, Spletna stran: <a href="http://www.dpdbled.si/">http://www.dpdbled.si/</a>	
Kontaktna oseba	Marjan Lakota, Telefon: 031 778 146, Email: <a href="mailto:marjan.lakota@gmail.com">marjan.lakota@gmail.com</a>	
Gostinska ponudba	Gostilne na Bledu.	
Prenočišča	Hoteli na Bledu.	
Turizem, vredno ogleda	Blejski otok s cerkvico, grad nad jezerom.	
Slovenska Potapljaška Tranzverzala	Lokacija je predlagana za vpis v SPT na točen datum vsako leto v mesecu maju in sicer zaradi udeležbe na tradicionalnem dogodku pod imenom: "Čisto dno Blejskega jezera".	
Možna lokacija za žig SPT	V grajskem kopališču v prostorih DPD Bled.	
<b>STATUS SPT</b>	<b>TOČKA še ni opremljena z žigom SPT- SLOVENSKA POTAPLJAŠKA TRANZVERZALA</b>	
Podatke je izpolnil	24.07.2012	Matjaž Vidmar, <a href="mailto:vidmar.matjaz@gmail.com">vidmar.matjaz@gmail.com</a>