















PODvodNI ATLAS SLOVENIJE. POPISNI LIST ŠT. 19

| Ime lokacije | Božični potop v Vipavi pri Renčah | | |
|-------------------|--|---|---|
| Tip | REKA | | |
| Zahtevnost | P1 opomba: nenevaren plitev potop v reki s šibkim tokom. | | |
| Nočni potop | DA | | |
| Zemljevid / skica |   | | |
| Zemljepisna lega | Gauss-Krueger (GIS) WGS84 (GPS) | Y=5397090m $\varphi=45^{\circ}53'29.18''=45.89144^{\circ}\text{N}$ | X=5083884m $\lambda=13^{\circ}40'08.99''=13.66916^{\circ}\text{E}$ |
| Fotografije |        | | |
| Opis kraja | V Renčah se nahaja eden od številnih jezov na reki Vipavi. Jez upočasnjuje tok reke, ščiti bregove pred izpodjedanjem in pogloblja reko. Globina Vipave tako preseže 6m pod (starim) | | |

| | |
|----------------------------------|--|
| | cestnim mostom v Renčah. Po toku navzgor sledi še tolmun globine 7m. |
| Kako pridemo do izhodiščne točke | Avtocesto Razdrto-Vrtojba zapustimo pri izvozu Vogrsko. Pot nadaljujemo po dolini potoka Lijaka mimo Vogrskega, skozi Volčjo drago in Bukovico v Renče čez (stari) cestni most čez reko Vipavo. |
| Parkirni prostor | Parkiranje je možno na široki ulici ob Vipavi tik ob mestu potopa oziroma po navodilih organizatorja Božičnega potopa. |
| Pristop k vodi | Z urejene obale na levem bregu Vipave v Renčah. |
| Opis potopa | <p>Potop lahko začnemo z urejene obale v Renčah v smeri mostu in naprej proti toku reke Vipave. Vrnemo se s tokom. Bližino jezua ugotovimo po tem, da postaja dno reke čedalje plitvejšo in vodni tok zaznaven. Tu je smiselno zaviti proti levemu bregu in na istem mestu izstopiti iz vode. Smiselna dolžina potopa pod mostom je okoli pol ure, v zelo hladni vodi še manj.</p> <p>Sredi zime lahko poskusimo srečo: srečanje z orjaškimi somi, ki občasno prezimujejo v globokem tolmunu nad mostom čez reko Vipavo. Trajanje takšnega potopa bo okoli eno uro. Če srečamo orjaške some, verjetno še več!</p> <p>Za tradicionalni dogodek z imenom "Božični potop v reki Vipavi pod mostom v Renčah" priredi DPD Soča potapljanje z družabno zabavo. Vsak potapljač dobi nekaj balončkov, ki jih mora pod vodo pričvrstiti na potopljeno praznično drevesce. Sledi iskanje pršuta, ki je skrit nekje v Vipavi pod mostom. V ne preveč bistri vodi je sicer skrit le betonski pršut. Srečni najditelj, ki ga prinese na kopno, dobi v zameno zanj pravi pršut! Tolažilne nagrade so steklenice žlahtne kapljice, ki so prav tako skrite v reki Vipavi. Po koncu iskalne akcije se okrašeno drevesce dvigne iz vode. Iz vode pride sam Božiček, tudi on potapljač, da razdeli otrokom sladkarije. Sledijo prigrizek za vse in družabne igre.</p> |
| Dodatna oprema | Kompas za podvodno orientacijo. |
| Ugodne razmere | Ob nizkem vodostaju reke Vipave. |
| Globina vode | Do 7m v tolmunu nad mostom. |
| Temperatura vode | V mesecu decembru okoli 5°C, poleti do 20°C |
| Vidljivost v vodi | Slaba opomba: boljša vidljivost pozimi ob nizkem vodostaju. |
| Tok | Slab opomba: močnejši tok ob jezua. |
| Vegetacija | V tem delu Vipave je malo vodnih rastlin, le redke poraščene skale. Obala bujno poraščena. |
| |   |
| Opazene živali | <p>Med jezua in mostom je malo rib. Od mostu navzgor je na desnem poraščena plitvina, od tam priplavajo krapci. Po toku navzgor sledi tolmun globine 7m. V njemu prezimujejo orjaški somi dolžine tudi več kot 2m. Orjaške some srečamo sredi zime v mesecu januarju ali februarju, ob nizkem vodostaju in razmeroma dobri vidljivosti za reko Vipavo. Vidljivost kviri le jata somov, mogoče tudi ducat, ki se pod vodo stalno prepletajo in crkljajo ter dvigujejo usedlino...</p> |
| |   |



Oblika, sestav dna

Korenine in podrta drevesa ob obali, sredi Vipave prodnato rečno dno. Človeške smeti vključno z ostanki starih mostov in prve svetovne vojne.



Posebnosti

Podvodni srečelov z vrednim plenom - pršutom!

Lokalni potapljaški klub / kompresor

DPD Soča Nova Gorica, Pinka Tomažiča 11, PP 152, 5000 Nova Gorica, Spletna stran: <http://www.dpdsoca.si/>

Kontaktna oseba

Andrej Šekli 041 558 705, asekli@gmail.com

Gostinska ponudba

Prigrizek s strani organizatorja Božičnega potopa DPD Soča, gostilne v Renčah..

Prenočišča

Hoteli v Novi Gorici in okolici.

Turizem, vredno ogleda

Vipavska dolina, Kras.

Slovenska Potapljaška

Lokacija je predlagana za vpis v SPT na točen datum vsako leto v mesecu decembru in sicer zaradi udeležbe na tradicionalnem dogodku pod imenom: "Božični potop v reki Vipavi pod

| | | |
|---------------------------|---|--|
| Tranzverzala | mostom v Renčah". | |
| Možna lokacija za žig SPT | Na mestu potopa pri organizatorju DPD Soča. | |
| STATUS SPT | TOČKA še ni opremljena z žigom SPT- SLOVENSKA POTAPLJAŠKA TRANZVERZALA | |
| Podatke je izpolnil | 24.07.2012 | Matjaž Vidmar, vidmar.matjaz@gmail.com |