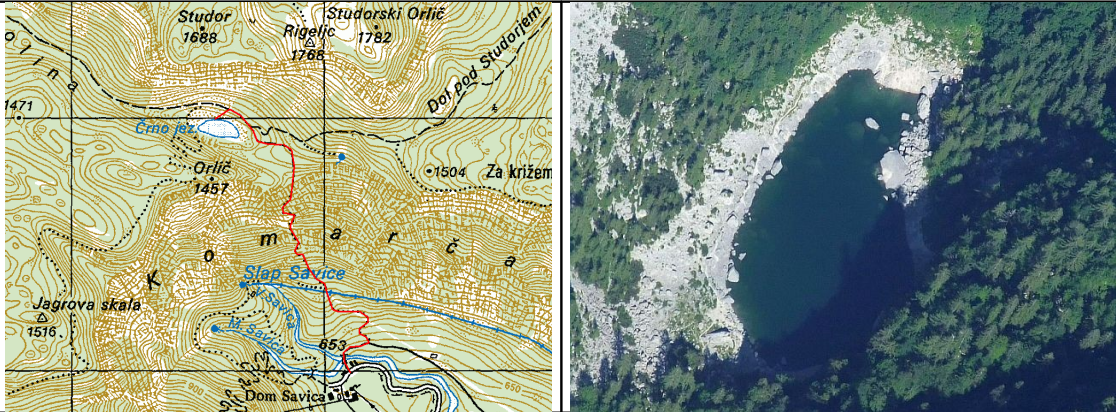

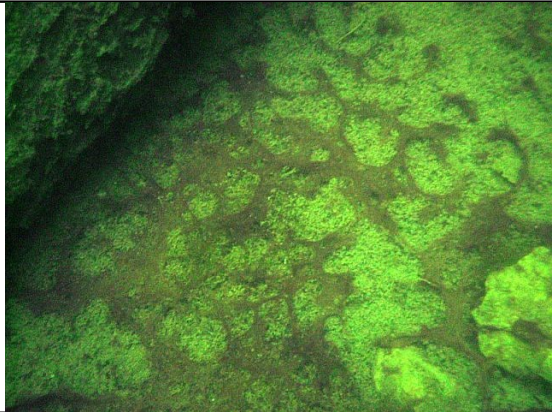











PODVODNI ATLAS SLOVENIJE. POPISNİ LIST ŠT. 20

Ime lokacije	Črno jezero (dolina sedmerih Triglavskih jezer)		
Tip	JEZERO		
Zahtevnost	P2 opomba: visokogorsko jezero z zahtevnim pristopom.		
Nočni potop	NE		
Zemljevid / skica			
Zemljepisna lega	Gauss-Krueger (GIS)	Y=5407586m	X=5129008m
	WGS84 (GPS)	$\varphi=46^{\circ}17'55.86''=46.29885^{\circ}N$	$\lambda=13^{\circ}47'44.12''=13.79559^{\circ}E$
Fotografije			
Opis kraja	<p>Črno jezero leži v dolini Triglavskih jezer na nadmorski višini približno 1300m in je najnižje ter najlažje dostopno od Sedmerih jezer. Črno jezero je dolgo kakšnih 150m in široko okoli 80m. Ravno muljasto dno jezera se nahaja na globini 5m do 6m. V zahodnem delu ima jezero dva požiralnika, ki se na globini 8.5m zožita in se spuščata še naprej v podzemlje. Jezero ima bistro in mrzlo vodo, zanimivo podvodno pokrajino, rastlinje in živalstvo.</p>		
Kako pridemo do izhodiščne točke	<p>Z avtom se Črnemu jezeru približamo tako, da peljemo skozi celoten Bohinj mimo Bohinjske Bistrice, Bohinjskega jezera in Zlatoroga vse do parkirišča pri Domu Savica. Tu peš prečkamo Savico in nadaljujemo po zavarovani planinski poti čez Komarčo, po kateri ne morejo konji niti druge tovarne živali. V okolici Črnega jezera tudi ni primerne ravne police za pristanek helikopterja. Vso potapljaško opremo je torej nujno odnesti v nahrbtniku ter z njo premagati višinsko razliko skoraj 700m.</p> <p>Priporočena je manjša jeklenka 5l ali 7l in kompenzator plovnosti z velikimi žepi, da lahko vanje naložimo kamenje za obtežitev, ki ga na obali Črnega jezera zagotovo ne primanjkuje. Z lažjo opremo potrebujemo od Doma Savica do Črnega jezera slabi dve uri. Pred izletom v planine je pametno preizkusiti našo celotno potapljaško tehniko na nezahtevnem potopu v</p>		

	sladkovodnem jezeru v dolini.
Parkirni prostor	Priporočeno je parkiranje na (plačljivem) parkirišču pri Domu Savica.
Pristop k vodi	Na obali jezera raztovorimo opremo ter se najprej odpočijemo. Priporočena je vsaj ena ura počitka po naporni planinski poti, sicer bomo pod vodo pičlo zalogo zraka izredno hitro porabili! Šele po počitku se oblečemo v neopren in opravimo v potapljaško opremo.
Opis potopa	<p>Pred potopom velja razmisliti o razpoložljivi količini zraka in vplivu nizke temperature vode. Poraba zraka je v plitvem jezeru sicer majhna. Zaradi velike nadmorske višine doseže skupni tlak 1bar šele na globini poldruega metra! Nizka temperatura vode narekuje dva krajša potopa z vmesnim postankom, da se medtem ogrejemo.</p> <p>Jugozahodna obala Črnega jezera je skoraj navpična stena, ki v popoldanskem času zasenči celotno jezero. Potapljanje zato načrtujemo v dopoldanskem času. Smiselno je opraviti prvi potop v globljem jugozahodnem delu jezera vključno z ogledom požiralnikov, drugi potop pa ob plitvejši severovzhodni obali, ki dobi nekaj več svetlobe tudi v poznejših urah dneva.</p> <p>Med potopom v jezeru, še posebno pa pri vstopu in izstopu iz vode pazimo, da ne poškodujemo krhkega življenja v gorskem jezeru.</p>
Dodatna oprema	Planinska: primerni planinski čevlji in udoben nahrbtnik za prenos potapljaške opreme. Dihalka za varčevanje z zrakom na plitvini.
Ugodne razmere	Poletni meseci: avgust, september.
Globina vode	Do 6m sredi jezera in več kot 8.5m v požiralnikih.
Temperatura vode	Poleti na površini 9°C, na dnu 3°C.
Vidljivost v vodi	Dobra
Tok	Ga ni opomba: komaj zaznaven pretok v požiralnikih.
Vegetacija	<p>Dno Črnega jezera je večinoma brez živih rastlin. V ravnem delu tvori mulj različne vzorce. Bujno zelenje je edino v okolici obeh požiralnikov, kjer rastlinju očitno prija komaj zaznaven vodni tok.</p>
	 
Opazene živali	<p>Črno jezero je prava domovina pupkov različnih barv (črni, zeleni) in različnih velikosti v vseh delih jezera vključno z ravnim dnom. Pupki so dvoživke podobne močeradam, le da imajo še grebenček in bolj plavalni rep in se večino časa zadržujejo pod vodo na dnu jezera. Le občasno kakšen pupek izpluje na površino.</p> <p>Na jugovzhodnem koncu Črnega jezera čaka ob peščeni plaži cela jata ribic (velikosti 10cm do 15cm) na planince, ki se tu pogosto ustavijo ter jim vržejo kos kruha. V drugih delih jezera se ribe ne zadržujejo, čeprav tudi tam najdemo smeti vrlih planincev: plastenke, steklenice in pločevinke. Sredi jezera se na dnu zvijajo do 30cm dolgi nitasti črvi.</p>
	 

		
		
Oblika, sestav dna	Skalnato ob obali, na dnu debela plast muljaste usedline. Dosti podrtih dreves.	
		
Posebnosti	Triglavski Narodni Park prepoveduje potapljanje brez posebnega dovoljenja.	
Lokalni potapljaški klub / kompresor	Lokalnega društva ni. Najbližji je: DPVD Bohinj: Društvo za podvodne in vodne dejavnosti Bohinj Kamnje 4, 4264 Bohinjska Bistrica http://www.sharky.si/dpvd-bohinj/	
Kontaktna oseba	Robert Jensterle, 041 617101, robert.jensterle@gmail.com	
Gostinska ponudba	Dom Savica (planinska koča), hotel Zlatorog.	
Prenočišča	Dom Savica (planinska koča), hotel Zlatorog.	
Turizem, vredno ogleda	Slap Savica, dolina sedmerih Triglavskih jezer, Bohinj.	
Slovenska Potapljaška Tranzverzala	Lokacija ni primerna za SPT, ker trenutno ni dostopna vsem potapljačem.	
Možna lokacija za žig SPT		
STATUS SPT	TOČKA še ni opremljena z žigom SPT- SLOVENSKA POTAPLJAŠKA TRANZVERZALA	
Podatke je izpolnil	24.07.2012	Matjaž Vidmar, vidmar.matjaz@gmail.com