





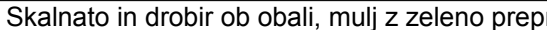





izhodiščne točke	<p>Bistrice, Bohinjskega jezera in Zlatoroga vse do parkirišča pri Domu Savica. Tu peš prečkamo Savico in nadaljujemo po strmi, a dobro zavarovani planinski poti čez Komarčo, po kateri ne morejo konji niti druge tovarne živali. V slabih dveh urah premagamo višinsko razliko skoraj 700m do Črnega jezera, kjer lahko opravimo nadomestni potop v primeru, da nam zmanjka časa, volje oziroma kondicije.</p> <p>Od Črnega jezera nadaljujemo pot po Lopučniški dolini. Pot se sprva skoraj nič ne dviguje, na koncu doline pa naredi strm vzpon iz Lopučniške doline do ravnice Dvojnega jezera. Od Črnega jezera do Dvojnega jezera potrebujemo spet slabi dve uri hoje. V okolici Dvojnega jezera je sicer možno najti primerno mesto za pristanek helikopterja oziroma pripeljati težje dele opreme s tovornimi živalmi po drugih (daljših) poteh.</p> <p>Priporočena je manjša jeklenka 5l ali 7l in kompenzator plovnosti z velikimi žepi, da lahko vanje naložimo kamenje za obtežitev, ki ga na obali Dvojnega jezera zagotovo ne primanjkuje. Z lažjo opremo potrebujemo od Doma Savica do Dvojnega jezera slabe štiri ure. Pred izletom v planine je pametno preizkusiti našo celotno potapljaško tehniko na nezahtevnem potopu v sladkovodnem jezeru v dolini.</p>
Parkirni prostor	Priporočeno je parkiranje na (plačljivem) parkirišču pri Domu Savica.
Pristop k vodi	Na obali jezera raztovorimo opremo ter se najprej odpočijemo. Priporočena je vsaj ena ura počitka po naporni planinski poti, sicer bomo pod vodo pičlo zalogo zraka izredno hitro porabili! Šele po počitku se oblečemo v neopren in opravimo v potapljaško opremo.
Opis potopa	<p>Pred potopom velja razmisliti o razpoložljivi količini zraka in vplivu nizke temperature vode. Poraba zraka je v plitvem jezeru sicer majhna. Zaradi velike nadmorske višine doseže skupni tlak 1bar šele na globini dveh metrov! Nizka temperatura vode narekuje dva krajša potopa z vmesnim postankom, da se medtem ogrejemo.</p> <p>Ker je tudi ob visokem vodostaju težko preplavati plitev povezovalni krak v polni potapljaški opremi z jeklenko, opravimo prvi potop v globlji severni kotanji, po možnosti dopoldne. Drugi potop opravimo v plitvejši južni kotanji, ki dobi dovolj svetlobe tudi v poznejšem popoldnevu.</p> <p>Med potopom v jezeru, še posebno pa pri vstopu in izstopu iz vode pazimo, da ne poškodujemo krhkega življenja, predvsem rastlinja, v gorskem jezeru. En sam napačen zamah s plavutjo bo odtrgal in razmetal celo preprogo vodnih rastlin.</p>
Dodatna oprema	Planinska: primerni planinski čevlji in udoben nahrbtnik za prenos potapljaške opreme. Dihalka za varčevanje z zrakom na plitvini.
Ugodne razmere	Poletni meseci: avgust, september.
Globina vode	Do 8.7m v severni kotanji in do 6.6m v južni kotanji, oboje ob visokem vodostaju.
Temperatura vode	Poleti na površini 8°C, v najglobljih delih obeh kotanj 4°C.
Vidljivost v vodi	Odlična opomba: osamljeni oblaki alg v globini.
Tok	Ga ni opomba: jezero z zelo majhnim pretokom.
Vegetacija	<p>Dvojno jezero navkljub svoji majhnosti vsebuje izredno raznolik rastlinski svet, ki po svoji pisanosti v ničemur ne zaostaja za pisanim svetom koral iz tropskih morij. Ob visokem vodostaju dobimo v plitvinah poplavljenno travo in gorsko cvetje, malo globlje močvirske rastline, še globlje vodne rastline in končno na dnu obeh kotanj zelene preproge alg. Podobno kot v drugih visokogorskih jezerih tudi tu s potopljenih skal visijo nitaste tvorbe, iz zelenih preprog pa v obratni smeri rastejo stolpci alg proti površini. V globini srečamo tudi meglice mikroskopskih alg.</p> <div data-bbox="357 1581 916 1984">  </div> <div data-bbox="916 1581 1485 1984">  </div>

		
		
<p>Opazene živali</p>	<p>Po Dvojnem jezeru križari večja ribja jata, verjetno več kot sto primerkov dolžine 15cm do 20cm. Podobne ribice srečamo v jezeru tudi posamično. Ribe so vnesle razdor med naravovarstvenike, ker naj bi bile umetno naseljene in naj bi pojedle vse druge živali. Malih rakcev, ki so značilni za gorska jezera, v Dvojnem jezeru v resnici ni na spregled. Kar se tiče rastlinja, moramo priznati, da srečamo podoben rastlinski svet tudi v gorskih jezerih brez rib na podobni nadmorski višini, torej niso ribe iz Dvojnega jezera nič krive.</p>	
		
<p>Oblika, sestav dna</p>	<p>Skalnato in drobno ob obali, mulj z zeleno preprogo alg v globini.</p>	
		
<p>Posebnosti</p>	<p>Triglavski Narodni Park prepoveduje potapljanje brez posebnega dovoljenja.</p>	
<p>Lokalni potapljaški klub / kompresor</p>	<p>Lokalnega društva ni. Najbližji je: DPVD Bohinj: Društvo za podvodne in vodne dejavnosti Bohinj Kamnje 4, 4264 Bohinjska Bistrica http://www.sharky.si/dpvd-bohinj/</p>	
<p>Kontaktna oseba</p>	<p>Robert Jensterle, 041 617101, robert.jensterle@gmail.com</p>	

Gostinska ponudb	Planinska koča pri Triglavskih jezerih.
Prenočišča	Planinska koča pri Triglavskih jezerih.
Turizem, vredno ogleda	Dolina sedmerih Triglavskih jezer, vrhovi Tičarica, Zelnarica, Lepo Špičje.
Slovenska Potapljaška Tranzverzala	Lokacija ni primerna za SPT, ker trenutno ni dostopna vsem potapljačem.
Možna lokacija za žig SPT	
STATUS SPT	TOČKA še ni opremljena z žigom SPT- SLOVENSKA POTAPLJAŠKA TRANZVERZALA
Podatke je izpolnil	24.07.2012 Matjaž Vidmar, vidmar.matjaz@gmail.com