













PODvodNI ATLAS SLOVENIJE. POPISNI LIST ŠT. 23

Ime lokacije		Vodni zbiralnik Vogršček	
Tip	JEZERO		
Zahtevnost	P1 opomba: malo življenja in slaba vidljivost.		
Nočni potop	DA opomba: preslaba vidljivost za nočni potop.		
Zemljevid / skica	 		
Zemljepisna lega	Gauss-Krueger (GIS)	Y=5403234m	X=5085808m
	WGS84 (GPS)	$\varphi=45^{\circ}54'34.70''=45.90964^{\circ}N$	$\lambda=13^{\circ}44'52.53''=13.74793^{\circ}E$
Fotografije			
			
			

		
Opis kraja	<p>Vodni zbiralnik Vogršček je nastal z zaježitvijo istoimenskega potoka pred dvema desetletjema. Ker pred zaježitvijo doline niso očistili niti posekali dreves niti odstranili vrhnje plasti zemlje, je dno današnjega umetnega jezera muljasto in polno ostankov dreves, voda pa kalna.</p>	
Kako pridemo do izhodiščne točke	<p>Iz večjega dela Slovenije pridemo do umetnega jezera po avtocesti Razdrto-Vrtojba. Avtocesto zapustimo na izvozu Selo oziroma Vogrsko. Najugodnejši dostop do jezera je med Črničami in Šempasom. Tu zapustimo glavno cesto v nasprotni smeri odcepa za Osek. Po ozki asfaltirani cesti pridemo do gornjega dela umetnega jezera. Avtocesto lahko prečkamo po nadvozu.</p> <p>Manj ugoden dostop do jezera je iz kraja Vogrsko po dolini potoka navzgor do glavnega jezua, kjer zapornica preprečuje dostop z motornimi vozili.</p>	
Parkirni prostor	<p>Ob gornjem delu jezera lahko parkiramo razmeroma blizu položne obale na obeh straneh avtoceste.</p>	
Pristop k vodi	<p>Ob gornjem delu jezera je obala povsod položna in sta vstop in izstop iz vode preprosta. Bolj strma obala je na obeh straneh spodnjega dela zadrževalnika ob jezua.</p>	
Opis potopa	<p>Najpreprostejši je potop v manjšem delu zadrževalnika na severni strani avtoceste. Tu globina jezera doseže 6m. Pod vodo obvezno uporabljamo kompas za orientacijo in podvodno svetilko, saj sončna svetloba v kalni vodi ne seže globlje od 5m.</p> <p>Globlje in daljše potope je omogočala glavna zbiralnika južno od avtoceste. Sicer si je voda v podzemlju utrla pot mimo jezua in danes se glavno jezero ne napolni več niti po obilnem deževju.</p> <p>Pri potapljanju v zadrževalniku moramo paziti, da se ne zapletemo v veje podrtih dreves. Poleg tega se je pametno izogibati odtoku manjšega gornjega dela v glavno zbiralnika pod avtocesto ter zapornici na glavnem jezua. Pri izplutju na površino sredi jezera predstavljajo nevarnost tudi surfarji, mali jadralci oziroma modelarska plovila, ki se lahko premikajo po površini jezera s precejšnjo hitrostjo.</p> <p>V hudi zimi lahko Vogršček zamrzne. Zaradi preprostega dostopa je manjši del severno od avtoceste tedaj primeren za potapljanje pod ledom.</p>	
Dodatna oprema	<p>Dihalka, kompas, podvodna svetilka.</p>	
Ugodne razmere	<p>V vseh letnih časih.</p>	
Globina vode	<p>Potapljanje je smiselno do globine približno 5m. Globlje je voda zelo motna in hladna. Največja globina glavnega jezera je bila več kot 20m.</p>	
Temperatura vode	<p>Na površini poleti do 25°C, temperatura hitro pada z globino. Pozimi lahko Vogršček zamrzne.</p>	
Vidljivost v vodi	<p>Slaba opomba: zelo slaba vidljivost, poleti manj kot pol metra. Globlje od 5m popolna tema!</p>	
Tok	<p>Ga ni opomba: umetno jezero z zelo majhnim pretokom.</p>	
Vegetacija	<p>Dno mladega umetnega jezera osvajajo alge na vseh globinah. Obala bujno poraščena.</p> <div style="display: flex; justify-content: space-around;">   </div>	

Opažene živali	Številne male ribice hlastajo za izdihanim zrakom v plitvini. Rečne školjke.	
Oblika, sestav dna	Goli nasipi ob obalah. Globlje čedalje manj svetlobe in muljasto dno z ostanki dreves.	
Posebnosti	Umetno jezero z malo življenja in slabo vidljivostjo.	
Lokalni potapljaški klub / kompresor	DPD Soča Nova Gorica, Pinka Tomažiča 11, PP 152, 5000 Nova Gorica, Spletna stran: http://www.dpdsoca.si/	
Kontaktna oseba	Andrej Šekli 041 558 705, asekli@gmail.com	
Gostinska ponudba	Gostilne v Črničah in Šempasu.	
Prenočišča	Taborjenje ob obali umetnega jezera.	
Turizem, vredno ogleda	Kopanje, surfanje in jadranje z manjšimi plovili v Vogrščku. Sprehajalne planinske poti iz Vitovelj do (zelo majhnega) Vitovskega jezerca, utrjenega tabora okoli Vitovske cerkvice in naprej na Trnovsko planoto.	
Slovenska Potapljaška Tranzverzala	Lokacija je predlagana za vpis v SPT.	
Možna lokacija za žig SPT	Ob nadvozu čez avtocesto.	
STATUS SPT	TOČKA še ni opremljena z žigom SPT- SLOVENSKA POTAPLJAŠKA TRANZVERZALA	
Podatke je izpolnil	24.07.2012	Matjaž Vidmar, vidmar.matjaz@gmail.com