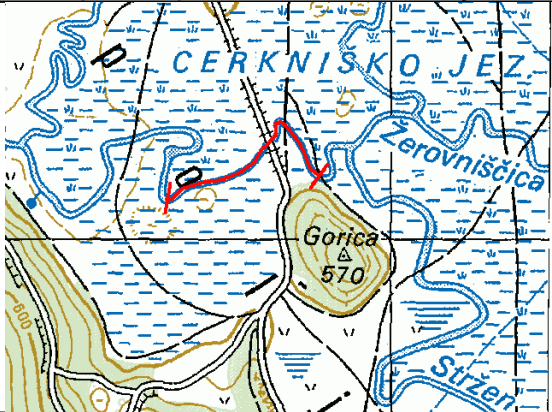













PODVODNI ATLAS SLOVENIJE. POPISNI LIST ŠT. 24


Ime lokacije		Stržen pod mostom (Cerkniško jezero)	
Tip	REKA, JEZERO		
Zahtevnost	P1 opomba: nezahteven potop v reki/jezeru z majhnim pretokom.		
Nočni potop	NE opomba: ponoči težavna orientacija.		
Zemljevid / skica	 		
Zemljepisna lega	Gauss-Krueger (GIS)	Y=5450834m	X=5069140m
	WGS84 (GPS)	$\varphi=45^{\circ}45'53.05''=45.76474^{\circ}N$	$\lambda=14^{\circ}21'47.28''=14.36313^{\circ}E$
Fotografije	   		
Opis kraja	Cerkniško jezero je največje in najbolj znano presihajoče jezero v Sloveniji. Jezero v sušnih obdobjih popolnoma presahne, da od ogromnega jezera ostane voda le skromen jezerski potok Stržen.		
Kako pridemo do izhodiščne točke	Avtocesto Postojna - Ljubljana zapustimo na odcepu za Unec in se preko naselja Rakek podamo proti Cerknici. Peljemo se po glavni cesti skozi naselje Cerknica. Ko sredi naselja prečkamo most čez potok Cerkniščica (pogledamo smerokaze), ostro zavijemo desno proti vasi Dolenje Jezero. Peljemo se skozi vas in prispemo do notranjske znamenitosti, presihajočega Cerkniškega Jezera. Po makadamski cesti peljemo po nasipu čez jezero ter po mostu čez jezerski potok Stržen.		
Parkirni prostor	Avto parkiramo takoj na koncu nasipa pred vzpetino Gorica sredi Cerkniškega jezera, kjer je na voljo manjše makadamsko parkirišče.		
Pristop k vodi	V potapljaško opremo se odpravimo kar na parkirišču. Udoben vstop in izstop iz vode je možen na obeh straneh nasipa. Smiselno se je držati kolovozov, kjer so tla bolj utrjena, še posebno za izstop iz vode.		
Opis potopa	V enem potopu lahko pod vodo v slabi uri preplavamo del struge Stržena ter si ogledamo rastlinje in živalstvo od obale do najglobljega dela struge. Trajanje potopa lahko poljubno prilagodimo temperaturi vode in naši potapljaški opremi. Potop je smiselno izvesti ob visokem vodostaju spomladi.		

Največjo globino dosežemo pod mostom, kjer je tudi znaten tok. Most se sicer da preplavati tudi proti toku tako, da se oprijemljemo skal. Tok je v vsakem primeru nenevaren, ker za mostom znatno oslabi. Lokacija je torej primerna za vse, ki bi se radi naučili potapljanja v rekah. Pred potopom preučimo zemljevid in letalske posnetke, med samim potopom pa si pomagamo za orientacijo s kompasom.

Drugod je dno v glavnem peščeno, na dnu struge poraščeno z večjimi posamičnimi vodnimi rastlinami z debelimi koreninami. Te preidejo v gostejšo zelenjavo, ki se zaključi s trstičjem v plitvini. Podvodne rastline nudijo hrano in zavetje številnim malim živalim, v glavnem polžem in vodnim bolham. Zelo pogoste so bube, obložene s koščki odmrlih in svežih rastlin.

DPD Rak organizira vsako leto v mesecu marcu oziroma aprilu velikonočni potop z blagoslovom potapljaške opreme. Domačini rade volje pomagajo z opisom mesta potopa, nasveti ter prevozom težjih delov potapljaške opreme do mesta vstopa v vodo. Po potopu je seveda poskrbljeno za hrano, pijačo in zabavo.

Dodatna oprema	Kompas za podvodno orientacijo.	
Ugodne razmere	Meseci marec oziroma april z visokim vodostajem in sprejemljivimi temperaturami vode.	
Globina vode	Do 4m pod mostom.	
Temperatura vode	Od 3°C do 15°C odvisno od vremenskih razmer.	
Vidljivost v vodi	Dobra opomba: slabša vidljivost v toplejši vodi.	
Tok	Slab opomba: zmerno močen tok pod mostom.	
Vegetacija		
		
		



Oblika, sestav dna	Dno je večinoma blatno/peščeno in bogato poraščeno razen skalnatega nasipa.	
Posebnosti	Vodostaj Cerkniškega jezera izredno niha z letnimi časi!	
Lokalni potapljaški klub / kompresor	DPD Rak, Unec 3, 1381 Rakek, Email: dpd-rak@gmail.com, Spletna stran: http://dpd-rak.blogspot.com/	
Kontaktna oseba	Domen Skuk, tunkec@siol.net	
Gostinska ponudba	Gostilne v Dolenjem Jezeru ter v Cerknici.	
Prenočišča	Hotel Rakov Škocjan, http://www.h-rakovskocjan.com/	
Turizem, vredno ogleda	Muzej Cerkniškega jezera v vasi Dolenje Jezero, naravna mostova ter druge znamenitosti v Rakovem Škocjanu.	
Slovenska Potapljaška Tranzverzala	Lokacija je predlagana za vpis v SPT na točen datum vsako leto v mesecu marcu ali aprilu in sicer zaradi udeležbe na tradicionalnem dogodku pod imenom: "Velikonočni potop z blagoslovom potapljaške opreme".	
Možna lokacija za žig SPT	Na mestu potopa pri organizatorju DPD Rak.	
STATUS SPT	TOČKA še ni opremljena z žigom SPT- SLOVENSKA POTAPLJAŠKA TRANZVERZALA	
Podatke je izpolnil	24.07.2012	Matjaž Vidmar, vidmar.matjaz@gmail.com