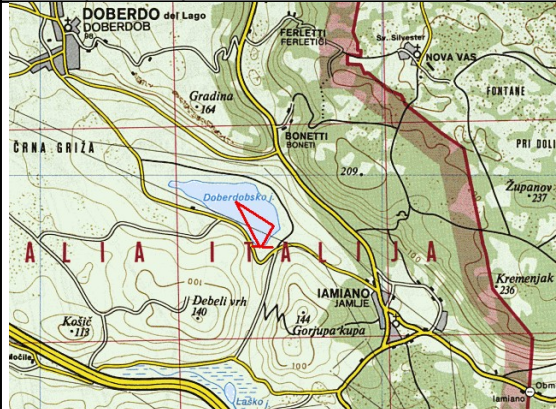










PODvodNI ATLAS SLOVENIJE. POPISNI LIST ŠT. 26

Ime lokacije		Presihajoče Doberdobsko jezero (Lago di Doberdo)	
Tip	JEZERO		
Zahtevnost	P1 opomba: presihajoče kraško jezero, ki je večji del leta močvirje!		
Nočni potop	NE opomba: ponoči težavna orientacija.		
Zemljevid / skica	 		
Zemljepisna lega	Gauss-Krueger (GIS)	Y=5388798m	X=5076860m
	WGS84 (GPS)	$\varphi=45^{\circ}49'37.07''=45.82696^{\circ}N$	$\lambda=13^{\circ}33'50.31''=13.56398^{\circ}E$
Fotografije	 		
	 		
	 		
	Opis kraja	<p>Kraška planota na zahodu preide v Furlansko nižino in prav v tem področju nam prikazuje številne zanimive kraške pojave: presihajoče Doberdobsko jezero (Lago di Doberdo), izviri Močile (Sorgenti), malo Laško jezero (Lago di Pietrarossa), širok rečni rokav Moščence in izviri Timava. Podzemni vodni rovi jih povezujejo z rekami Soča, Vipava in Reka. Področje, ki je še danes poseljeno z zamejskimi Slovenci, je v svetu znano predvsem po krvavih bojih v</p>	

	<p>prvi svetovni vojni: Doberdob, slovenskih fantov grob.</p> <p>Doberdobsko jezero je dolgo 1200m in široko do 350m s površino 36ha. Jezero se napaja iz kraških izvorov na zahodnem koncu, voda pa ponikne v požiralnike na vzhodnem koncu jezera. Tudi ob visokem vodostaju se gladina jezera nahaja le nekaj metrov nad morsko gladino. Po zadnjem večjem potresu leta 1998 je jezero večji del leta omejeno na okroglo osrednjo kotanjo in nekaj jezerskih potokov. Severozahodni del jezera je zelo plitev in gosto zaraščen s trstičjem.</p> <p>Ob primernem vodostaju je potapljanje možno v jugovzhodnem delu jezera. Čeprav je ta del jezera večinoma globok kakšne 2m, trstičje in druge rastline segajo skoraj do površine. Velika okrogla kotanja sredi jezera dosega globino 3.5m in njeno dno ni poraščeno. Požiralniki na vzhodnem koncu so globlji od 6m. Tu naletimo na močne tokove, ki sesajo noter v požiralnike. Izviri, kotanja in požiralniki so povezani z ovinkastimi strugami jezerskih potokov, ki so le malenkost globlje od okolice.</p>
Kako pridemo do izhodiščne točke	<p>Do Doberdobskega jezera pridemo najlažje po državni cesti SS55, ki povezuje Gorico z avtocestnim križiščem Trst-Benetke pri Sabličih (Štivanu). Najprej si je smiselno ogledati vodostaj jezera iz označene razgledne točke na državni cesti SS55 pri zaselku Boneti (Bonetti) severno nad jezerom. Državno cesto SS55 zapustimo v Jamljah (Iamiano), kjer zavijemo na ozko asfaltirano cesto za Doberdob (Doberdo del Lago).</p> <p>Ozka asfaltirana cesta za Doberdob se najprej počasi spušča proti jezeru. Od ceste se kaj kmalu odcepi kolovoz na desno, ki je urejen kot sprehajalna oziroma kolesarska pot, ki obkroži jezero po vzhodni in severni strani. Dostop na kolovoz je zato zaprt za motorna vozila z belo-rdečo zapornico. Ozka asfaltirana cesta se nadaljuje po južni obali jezera in pelje mimo okrepevalnice vse do centra za obiskovalce močvirja.</p>
Parkirni prostor	Potapljači parkiramo čim bližje zapornici za sprehajalno pot. Večje parkirišče je na zahodnem delu jezera, a je za potapljanje neuporabno daleč.
Pristop k vodi	<p>Dostop do jezera za potapljanje je najugodnejši v jugovzhodnem vogalu jezera, kjer je jezero ob primernem vodostaju dovolj globoko. Tu so tla dobro poraščena, da se pri prenašanju težke potapljaške opreme v plitvi vodi ne udirajo. Blata tukaj ni in dno se razmeroma hitro spušča, da lahko v manj kot 10m že zaplavamo.</p> <p>Od zapornice gremo po kolovozu in v manj kot 100m naletimo na križišče s stezico, ki zavije levo, kolovoz pa desno. Položna stezica pripelje v manj kot 100m do obale jezera, ki je obdelana s kamnitim zidom. Predlagano pot do vode si vsekakor ogledamo preden se opravimo v potapljaško opremo. Skušamo si tudi zapomniti orientirje, najznačilnejši je daljnovodni drog, da bomo na koncu potopa lahko našli udobno pot nazaj.</p>
Opis potopa	<p>Pri potopu se iz jugovzhodnega vogala najprej odpravimo proti krožni kotanji. Pri tem večje razdalje preplavamo kar po površini z dihalko ali hrbtno. Od kotanje naprej se odločamo glede na našo kondicijo, razpoložljivo količino zraka, vodostaj jezera in stanje razvoja alg. Ko se v obdobju toplega vremena alge razbohotijo, postane premikanje po površini jezera težavno in tudi neprijetno.</p> <p>Ob primernem vodostaju in odsotnosti alg lahko v dveh urah prekrizamo celoten zanimiv vzhodni del jezera. V eni uri si lahko ogledamo osrednjo kotanjo in kakšen požiralnik. Krajši potop skoraj ni smisel, ker ne pridemo niti do osrednje kotanje. V vsakem primeru se vrnemo na isto vstopno točko, ker je izstop iz vode na drugih mestih tvegan zaradi blata, močvirskih rastlin in bodečega grmičevja.</p>
Dodatna oprema	Kompas za lažjo podvodno navigacijo. Dihalka, da se v primeru pomanjkanja zraka iz jeklenke lahko vrnemo po površini nazaj na mesto vstopa v vodo.
Ugodne razmere	Potapljanje je možno ob visokem vodostaju po pomladanskem deževju v mesecih april in maj.
Globina vode	Do 4m v osrednji kotanji, več kot 6m v požiralnikih v vzhodnem delu jezera.
Temperatura vode	V predlaganem obdobju po pomladanskem deževju okoli 15°C.
Vidljivost v vodi	Dobra opomba: slabša vidljivost v toplejši vodi: alge!
Tok	Ga ni opomba: zaznaven tok edino v požiralnikih.







Vegetacija



Opažene živali

Doberdobsko jezero je bogato s polži in ribami vseh velikosti: od majhnih ribic do krapov in metrskih jegulj. Jegulje očitno dobro poznajo vodne rove v kraškem podzemlju, saj za svoje razmnoževanje morajo poiskati dostop do morja. Povrhu v Doberdobskem jezeru jegulje veselo plezajo po vejah poplavljenih dreves.



		
		
Oblika, sestav dna	Večinoma poraščeno dno, trda glina in skale v požiralnikih.	
		
Posebnosti	Presihajoče kraško jezero, ki v sušnih obdobjih izgine.	
Lokalni potapljaški klub / kompresor	DPD Soča Nova Gorica, Pinka Tomažiča 11, PP 152, 5000 Nova Gorica, Spletna stran: http://www.dpdsoca.si/	
Kontaktna oseba	Andrej Šekli 041 558 705, asekli@gmail.com	
Gostinska ponudba	Okrepčevalnica ob jezeru, gostilne v Jamljah in v Doberdobu.	
Prenočišča	Gostilne in hoteli v Devinu in v Tržiču (Monfalcone)..	
Turizem, vredno ogleda	Razgledna Rilkejeva sprehajalna pot od Devina do Sesljana po vrhu Devinske stene. Devinski grad (vstopnina). Vojaško pokopališče in muzej prve svetovne vojne pri Sredipolja (Redipuglia).	
Slovenska Potapljaška Tranzverzala	Lokacija je predlagana za vpis v SPT.	
Možna lokacija za žig SPT	Ob točki vstopa v vodo po dogovoru z lastnikom zemljišča.	
STATUS SPT	TOČKA še ni opremljena z žigom SPT- SLOVENSKA POTAPLJAŠKA TRANZVERZALA	
Podatke je izpolnil	24.07.2012	Matjaž Vidmar, vidmar.matjaz@gmail.com