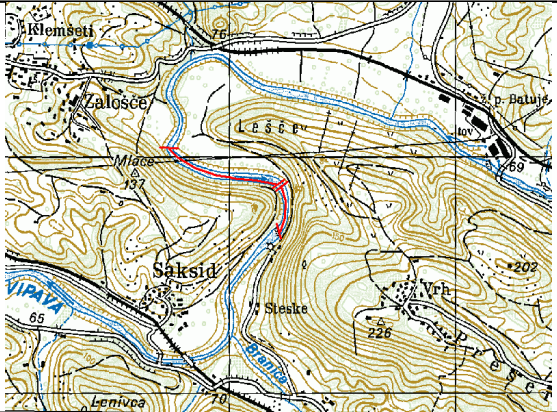


















PODVODNI ATLAS SLOVENIJE. POPISNI LIST ŠT. 31

Ime lokacije		Potop v Vipavi pri Steskah (Pekel)	
Tip	REKA		
Zahtevnost	P1 opomba: nezahteven plitev potop v reki s šibkim tokom.		
Nočni potop	NE		
Zemljevid / skica	 		
Zemljepisna lega	Gauss-Krueger (GIS)	Y=5404254m	X=5082884m
	WGS84 (GPS)	$\varphi=45^{\circ}53'00.52''=45.88348^{\circ}N$	$\lambda=13^{\circ}45'41.95''=13.76165^{\circ}E$
Fotografije	 		
	 		
	 		
Opis kraja	<p>Reka Vipava se pri Batujah prebija skozi flišnato gričevje s številnimi vinogradi na prisojnih legah. V najožjem delu doline z imenom Pekel se nahajata jez in mlin pri zaselku Steske. Jez tu dodatno pogloblja strugo Vipave, ki postane zanimiva za potapljanje.</p>		

Kako pridemo do izhodiščne točke	<p>Hitro cesto Razdrto-Vrtojba zapustimo pri izvozu Selo in peljemo skozi Batuje in Zalošče do Dornberka. Iz druge strani zapustimo avtocesto Razdrto-Koper pri izvozu Senožeče in peljemo preko Dobravelj in Štanjela do Branika, vendar je pot čez Kras običajno počasnejša.</p> <p>Glavno cesto Dornberk-Branik zapustimo tik ob mostu čez Branico. Po ozki asfaltirani cesti peljemo skozi zaselek Steske vse do mlina. Pot nadaljujemo po zelo ozki, a dobro utrjeni poljski poti za mlinom še kakšnih 300m skozi gozd, dokler se dolina ne razširi med njive.</p> <p>Z druge strani se jezu lahko približamo skozi zaselek Saksid.</p>
Parkirni prostor	Parkiranje je priporočljivo, kjer se dolina razširi in poljska pot pride iz gozda med njive.
Pristop k vodi	<p>Vipava ima pri Steskah (Pekel) večinoma strme bregove tako nad vodo kot pod vodo. Primernih točk za izstop iz vode v težki potapljaški opremi je razmeroma malo! Ena možna točka za vstop in izstop iz vode je tik ob predlaganem parkirišču ob velikem drevesu, kjer je breg položen. Točko izstopa iz vode si obvezno natančno ogledamo pred potopom!</p> <p>Vstop in izstop iz vode sta možna tudi pri mlinu oziroma navzgor po toku Vipave, kjer postane reka plitva in dolina široka.</p>
Opis potopa	<p>V Steskah (Pekel) se nahaja eden od številnih jezov na reki Vipavi. Ob jezu stoji lepo obnovljen star mlin. Jez tudi upočasnjuje tok reke, ščiti bregove pred izpodjedanjem in pogloblja reko. Globina Vipave tako doseže tudi 4m sredi struge.</p> <p>Preprost potop začnemo s predlaganega parkirišča na ovinku Vipave in plavamo s tokom proti mlinu ter nazaj proti toku do izhodiščne točke. Ob priporočenem nizkem vodostaju in šibkem toku traja tak potop okoli pol ure. Potop lahko nato nadaljujemo po toku Vipave navzgor.</p> <p>Na ovinku tik pri parkirišču je struga Vipave najgloblja, vsebuje tudi velike skale in doseže 4m ob nizkem vodostaju. Navzdol proti jezu je struga zasuta z velikimi prodniki. Navzgor proti Zaloščam in Batujam postaja struga čedalje plitvejša, prodniki bolj drobni. Potop je smiselno načrtovati največ kilometer po strugi navzgor do naslednjega ovinka, kjer ima Vipava le še meter globine. V tem primeru računamo s trajanjem potopa dve uri.</p>
Dodatna oprema	Dihalka za daljšo inačico potopa. Kompas za podvodno orientacijo.
Ugodne razmere	Ob nizkem vodostaju reke Vipave.
Globina vode	Do 4m tik za prvim ovinkom reke nad jezum.
Temperatura vode	Poleti do 25°C, pozimi do 5°C.
Vidljivost v vodi	Dobra opomba: boljša vidljivost ob nizkem vodostaju in v hladnejši vodi.
Tok	Slab opomba: močnejši tok ob jezu.
Vegetacija	<p>Bregovi Vipave so bujno poraščeni. Številne podvodne rastline.</p> 

<p>Opažene živali</p>	<p>Ribe so sicer številne, a so zelo plašne, jih je težko opazovati in še težje slikati. Vodne bolhe in druge drobne vodne živali je lažje opazovati.</p>  
<p>Oblika, sestav dna</p>	<p>Korenine dreves ob obali, sredi Vipave prodnato rečno dno, ponekod večje skale, podrti drevesa, štori, smeti.</p>    
<p>Posebnosti</p>	<p>Ostanki iz tovarne poljedelskega orodja in iz prve svetovne vojne v rečnem koritu.</p>  
<p>Lokalni potapljaški klub / kompresor</p>	<p>DPD Soča Nova Gorica, Pinka Tomažiča 11, PP 152, 5000 Nova Gorica, Spletna stran: http://www.dpdsoca.si/</p>
<p>Kontaktna oseba</p>	<p>Andrej Šekli 041 558 705, asekli@gmail.com</p>
<p>Gostinska ponudba</p>	<p>Gostilne in osmice v Dornberku in v Braniku.</p>
<p>Prenočišča</p>	<p>Kmečki turizmi v okolici Dornberka in Branika.</p>
<p>Turizem, vredno ogleda</p>	<p>Vipavska dolina, Kras.</p>

Slovenska Potapljaška Tranzverzala	Lokacija je predlagana za vpis v SPT.
Možna lokacija za žig SPT	Pri starem mlinu.
STATUS SPT	TOČKA še ni opremljena z žigom SPT- SLOVENSKA POTAPLJAŠKA TRANZVERZALA
Podatke je izpolnil	24.07.2012 Matjaž Vidmar, vidmar.matjaz@gmail.com