









PODvodNI ATLAS SLOVENIJE. POPISNI LIST ŠT. 32

| Ime lokacije | Otvoritev potapljaške sezone v Novem mestu s potopom v reko Krka | | |
|-------------------|--|---|---|
| Tip | REKA | | |
| Zahtevnost | P1 opomba: nezahteven zimski potop v reki z majhnim pretokom. | | |
| Nočni potop | DA | | |
| Zemljevid / skica |   | | |
| Zemljepisna lega | Gauss-Krueger (GIS) WGS84 (GPS) | Y=5513286m φ=45°48'08.53"=45.80237°N | X=5073140m λ=15°09'58.15"=15.16615°E |
| Fotografije |       | | |
| Opis kraja | Krka je najdaljša slovenska reka, ki teče v celoti po ozemlju Slovenije. V Novem mestu je Krka že širok in počasen nižinski vodotok. | | |

| | |
|----------------------------------|---|
| Kako pridemo do izhodiščne točke | Po avtocesti do izvoza Novo mesto zahod. Od tam po Ljubljanski cesti proti staremu mestnemu jedru. Pred Šmihelskim mostom se spustimo navzdol do Župančičevega sprehajališča. |
| Parkirni prostor | V okolici stadiona ob Župančičevem sprehajališču pred sedežem KPA. |
| Pristop k vodi | V potapljaško opremo se odpravimo kar na parkirišču. Pred sedežem KPA in drugje je več urejenih dostopov do vode. Ob otvoritvi potapljaške sezone je organiziran prevoz na začetek potopa z Rudolfovim splavom. |
| Opis potopa | <p>Potop začnemo pri sedežu KPA oziroma z Rudolfovega splava sredi reke Krke. Počasi plavamo proti toku navzgor do Šmihelskega mosta. Razmeroma šibek tok Krke ob nizkem vodostaju pri tem ni večja ovira. Ko opazimo senco cestnega in železniškega mostu, se obrnemo nazaj proti izhodišču.</p> <p>Opisani potop traja približno 45 minut. Povratek bo nekoliko hitrejši, ker plavamo s tokom.</p> <p>Potopu sledi panoramska vožnja z Rudolfovim splavom s pogostitvijo, razlago kulturno-zgodovinskih znamenitosti Novega mesta in živo glasbo.</p> |
| Dodatna oprema | Priporočljiv kompas za podvodno orientacijo. |
| Ugodne razmere | Ob milejši zimi: toplejša voda. |
| Globina vode | Do 4m sredi struge reke Krke. |
| Temperatura vode | Od 5°C do 10°C v januarju. |
| Vidljivost v vodi | Slaba opomba: običajna slaba vidljivost za reke. |
| Tok | Slab opomba: običajno nizek vodostaj Krke pozimi. |
| Vegetacija | Redke vodne rastline na potopljenih predmetih. |
| |   |
| Opazene živali | Rečne školjke in polži. |
| |   |
| |   |
| Oblika, sestav dna | Prodnato rečno dno, kjer se najdejo smeti vseh vrst, od takšnih z zgodovinsko vrednostjo do kosov sodobne potapljaške opreme. |

| | | |
|--------------------------------------|---|---|
| |  |  |
| Posebnosti | Razvedrilo tudi za nepotapljače na Rudolfovem splavu. | |
| Lokalni potapljaški klub / kompresor | Klub za podvodne aktivnosti (KPA), Župančičevo sprehajališče 1, 8000 Novo mesto. Email: kpa@kpa.si Spletna stran: http://www.kpa.si/ | |
| Kontaktne osebe | Silvo Kušljan 051 360 046, Aleš Blatnik 041 720 792. | |
| Gostinska ponudba | Pogostitev na Rudolfovem splavu in pri KPA, gostilne v Novem mestu. | |
| Prenočišča | Hotel Krka v Novem mestu. | |
| Turizem, vredno ogleda | Vožnja z Rudolfovim splavom po reki Krki. Kulturno-zgodovinske znamenitosti v Novem mestu. | |
| Slovenska Potapljaška Tranzverzala | Lokacija je predlagana za vpis v SPT na točen datum vsako leto druga sobota v mesecu januarju zaradi udeležbe na tradicionalnem dogodku pod imenom: "Otvoritev potapljaške sezone s potopom v reko Krko". | |
| Možna lokacija za žig SPT | Na mestu potopa pri organizatorju KPA Novo mesto. | |
| STATUS SPT | TOČKA še ni opremljena z žigom SPT- SLOVENSKA POTAPLJAŠKA TRANZVERZALA | |
| Podatke je izpolnil | 24.07.2012 | Matjaž Vidmar, vidmar.matjaz@gmail.com |