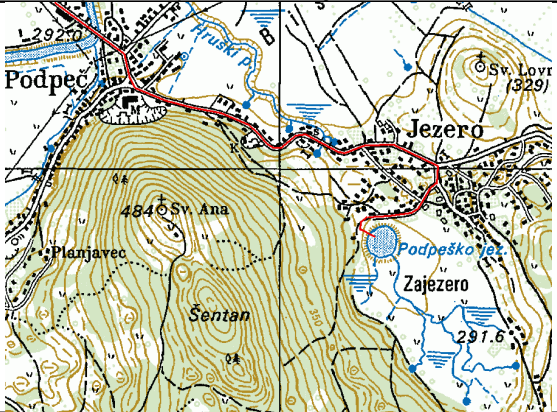














**PODVODNI ATLAS SLOVENIJE. POPISNI LIST ŠT. 33**

Ime lokacije		Podpeško jezero		
Tip	JAMA, JEZERO			
Zahtevnost	P2 opomba: majhno a globoko jezero, ki se nadaljuje v podvodno jamo.			
Nočni potop	NE opomba: preslaba vidljivost.			
Zemljevid / skica				
Zemljepisna lega	Gauss-Krueger (GIS)	Y=5456310m	X=5091804m	
	WGS84 (GPS)	$\varphi=45^{\circ}58'08.49''=45.96903^{\circ}N$	$\lambda=14^{\circ}25'53.26''=14.43146^{\circ}E$	
Fotografije				
				
	Opis kraja	<p>Južno obrobje Ljubljanskega barja ima številne kraške izvore in ponore vode. Eden od zanimivih kraških pojavov ob vznožju Krima je tudi Podpeško jezero. Podpeško jezero je navidez majhno, njegov premer znaša komaj dobrih 120m. Jezero je zelo globoko. Brežine jezera se najprej položno spuščajo do globine približno 10m. Sredi jezera je globoka kotanja s skoraj navpičnimi stenami, ki se na globini 25m zoži v ozek rov.</p>		
	Kako pridemo do izhodiščne točke	<p>Do Podpeškega jezera pridemo po cesti najenostavneje iz severa preko Brezovice in Notranjih Goric. Možen je tudi dostop iz zahoda preko Bistre in Borovnice ter iz vzhoda preko Iga. Podpeško jezero se nahaja južno ob zaselku Jezero, približno kilometer vzhodno od Podpeči. Podpeč ima tudi manjšo vzletno-pristajalno stezo za športna letala.</p>		
Parkirni prostor	Gostilna ob jezeru ima veliko urejeno parkirišče.			
Pristop k vodi	V potapljaško opremo se odpravimo kar na parkirišču. Obala jezera je položna, dostopi do vode so urejeni vključno z več pomoli in ploščadjo za sončenje pred gostilno.			

Opis potopa	<p>Zaradi slabe vidljivosti moramo potop dobro načrtovati vnaprej. Nujen je res dober nadzor plovnosti, saj se vidljivost zmanjša v trenutku na nič, če s plavutjo dregnemo v mulj na dnu jezera. Obvezen je kompas za podvodno orientacijo. Globlje od 10m v kotanji sredi jezera je nujna uporaba svetilke. Glede na izkušnje udeležencev in razpoložljivo potapljaško opremo se je pametno vnaprej dogovoriti, če in kako globoko se bomo odpravili v kotanjo sredi jezera.</p> <p>Potop je smiselno začeti na severozahodni strani jezera pred parkiriščem oziroma gostilno. Rastlinje hitro izgine, prodnato dno prekrije plast mehkega mulja. S pomočjo kompasa se usmerimo proti sredini jezera in pri tem opazujemo tudi položno spuščanje dna. Na globini 10m do 11m pridemo do ostrega roba kotanje. Za raziskovanje kotanje pride prav tudi označevalna vrstica. Za spust do globine 25m in povratek na obalo jezera računamo zalogo zraka za približno 45min.</p> <p>Z večjo jeklenko 15l ali 18l je smiselno narediti dva potopa. V prvem potopu po kotanji nadaljujemo na jug in pregledamo bujno vodno rastlinje ob obali. Drugi potop naredimo z juga nazaj na sever in pri tem kotanjo sredi jezera mogoče izpustimo, saj se mulj, ki smo ga dvignili v prvem potopu, zagotovo še ni polegel.</p> <p>Rekreativno potapljanje v Podpeškem jezeru je smiselno do globine 25m. Globlje od 25m potrebujemo jamarsko potapljaško opremo, ustrezno potapljaško znanje in dosti poguma!</p>
Dodatna oprema	Podvodna svetilka, kompas za podvodno orientacijo, označevalna vrstica.
Ugodne razmere	Pomlad in poletje s sprejemljivimi temperaturami vode.
Globina vode	Položno dno do globine 10m, ozka kotanja sredi jezera, ki se v globini 25m zoži v ozek rov.
Temperatura vode	Poleti na površini okoli 25°C, v globini (v kotanji sredi jezera) okoli 15°C.
Vidljivost v vodi	Slaba opomba: slabša vidljivost v toplejši vodi.
Tok	Ga ni opomba: slab tok v ozkem rovu na dnu kotanje.
Vegetacija	<p>Ob obalah je dno preraščeno z lokvanji in drugim močvirskim rastlinjem. Globlje neporaščeno.</p> 
Opažene živali	Številne rečne školjke, ribe, raki.

		
		
Oblika, sestav dna	Ob obalah je dno preraščeno z lokvanji in drugim močvirnim rastlinjem. Globlje prodniki, prekrti z debelo plastjo mulja. Gole, skoraj navpične skale v kotanji sredi jezera.	
		
Posebnosti	Majhno a globoko jezero, ki se nadaljuje v ozek rov podvodne jame.	
Lokalni potapljaški klub / kompresor	Lokalnega društva ni.	
Kontaktna oseba	Najbližja so potapljaška društva in trgovine v Ljubljani.	
Gostinska ponudba	Gostilna tik ob jezeru na mestu potopa.	
Prenočišča		
Turizem, vredno ogleda	Cerkvica sv. Ane na istoimenski vzpetini zahodno od jezera. Tehniški muzej v Bistri.	
Slovenska Potapljaška Tranzverzala	Lokacija je predlagana za vpis v SPT.	
Možna lokacija za žig SPT	V gostilni tik ob jezeru.	
<b>STATUS SPT</b>	<b>TOČKA še ni opremljena z žigom SPT- SLOVENSKA POTAPLJAŠKA TRANZVERZALA</b>	
Podatke je izpolnil	24.07.2012	Matjaž Vidmar, vidmar.matjaz@gmail.com