













PODvodNI ATLAS SLOVENIJE. POPISNI LIST ŠT. 34

Ime lokacije		Potop v Vipavi pri Biljah	
Tip	REKA		
Zahtevnost	P1 opomba: nezahteven plitev potop v reki s šibkim tokom.		
Nočni potop	NE opomba: slaba vidljivost in težaven vstop/izstop iz vode.		
Zemljevid / skica			
Zemljepisna lega	Gauss-Krueger (GIS)	Y=5393910m	X=5083808m
	WGS84 (GPS)	$\varphi=45^{\circ}53'24.98''=45.89027^{\circ}N$	$\lambda=13^{\circ}37'41.58''=13.62822^{\circ}E$
Fotografije			
Opis kraja	Ob reki Vipavi so bili postavljeni številni mlini. Mlinov mogoče danes ni več, pripadajoči jezovi pa še vedno urejajo tok Vipave in tvorijo tolmuje, primerne za potapljanje. Jez starega mлина v Biljah tvori več kilometrov dolg tolmun, primeren za potapljanje.		
Kako pridemo do izhodiščne točke	Avtocesto Razdrto-Vrtojba zapustimo tik pred mejnim prehodom Vrtojba pri bencinski črpalki. Pot nadaljujemo proti jugu po novi cesti za Miren. Na krožišču zavijemo za Bilje.		

Parkirni prostor	Parkiranje je možno pri čistilni napravi oziroma pri starem mlinu.
Pristop k vodi	Vstop v vodo je možen pri čistilni napravi, kjer se potok izliva v Vipavo. Vstop in izstop iz vode sta možna na pregradi pri starem mlinu.
Opis potopa	<p>V Biljah se nahaja eden od številnih jezov na reki Vipavi. Ob jezcu stoji star mlin, ki ga počasi obnavljajo. Jez tudi upočasnjuje tok reke, ščiti bregove pred izpodjedanjem in pogloblja reko. Globina Vipave tako doseže tudi 7m sredi struge.</p> <p>Preprost potop začnemo pri starem mlinu, plavamo najprej proti toku navzgor po Vipavi in se nato vrnemo na izhodiščno točko. Tak potop je lahko poljubno dolg glede na izkušnje udeležencev in zalogo zraka.</p> <p>Daljši potop začnemo pri čistilni napravi, preplavamo s tokom približno 800m in zaključimo potop na pregradi pri starem mlinu. Pri takšnem potopu moramo upoštevati, da so bregovi Vipave strmi in blatni, zato izstop iz vode marsikje ni možen. Za takšen potop potrebujemo zalogo zraka za poldrugo uro oziroma večjo jeklenko 15l ali 18l. Kot orientir uporabimo jeklenico, ki je napeta čez Vipavo na dobri polovici potopa.</p>
Dodatna oprema	Dihalka za daljšo inačico potopa. Kompas za podvodno orientacijo.
Ugodne razmere	Ob nizkem vodostaju reke Vipave.
Globina vode	Do 7m sredi struge.
Temperatura vode	Poleti do 25°C, pozimi do 5°C.
Vidljivost v vodi	Slaba opomba: boljša vidljivost ob nizkem vodostaju in v hladnejši vodi.
Tok	Slab opomba: močnejši tok ob jezcu.
Vegetacija	V tem delu Vipave je malo vodnih rastlin, le korenine dreves ob obali.
	 
Opazene živali	Številne rečne školjke, jate ribic.
	   

		
Oblika, sestav dna	Korenine dreves ob obali, sredi Vipave prodnato rečno dno. Na dnu številni (nekateri nevarni!) ostanki prve svetovne vojne.	
		
		
Posebnosti	Številni ostanki prve svetovne vojne v rečnem koritu.	
Lokalni potapljaški klub / kompresor	DPD Soča Nova Gorica, Pinka Tomažiča 11, PP 152, 5000 Nova Gorica, Spletna stran: http://www.dpdsoca.si/	
Kontaktna oseba	Andrej Šekli 041 558 705, asekli@gmail.com	
Gostinska ponudba	Gostilne v Biljah in v Mirnu.	
Prenočišča	Hoteli v Novi Gorici in okolici.	
Turizem, vredno ogleda	Vipavska dolina, Kras.	
Slovenska Potapljaška Tranzverzala	Lokacija je predlagana za vpis v SPT.	
Možna lokacija za žig SPT	Pri starem mlinu.	
STATUS SPT	TOČKA še ni opremljena z žigom SPT- SLOVENSKA POTAPLJAŠKA TRANZVERZALA	
Podatke je izpolnil	24.07.2012	Matjaž Vidmar, vidmar.matjaz@gmail.com