
















PODvodNI ATLAS SLOVENIJE. POPISNI LIST ŠT. 35

Ime lokacije Grljan-Mirammar (Grignano-Miramare)			
Tip	MORJE		
Zahtevnost	P1 opomba: nezahteven (zimski) potop.		
Nočni potop	DA		
Zemljevid / skica	 		
Zemljepisna lega	Gauss-Krueger (GIS)	Y=5399982m	X=5063144m
	WGS84 (GPS)	$\varphi=45^{\circ}42'19.06''=45.70529^{\circ}N$	$\lambda=13^{\circ}42'38.61''=13.71073^{\circ}E$
Fotografije	 		
	 		
	 		
	Opis kraja	<p>Maksimiljan, brat cesarja Franca Jožefa, je dal v drugi polovici 19. stoletja zgraditi dvorec Miramar in pripadajoči park na tedanji slovenski obali. Maksimiljan se je nato odpravil na nesrečno pot v Mehiko. Danes stja dvorec Miramar in pripadajoči park turistična znamenitost Trsta. Morje pred dvorcem je zaščiteno kot narodni park in vsebuje bogato podvodno življenje vse do globine okoli 11m, kjer se začinja muljasto peščeno dno Tržaškega zaliva.</p>	

Kako pridemo do izhodiščne točke	Iz smeri Gorica, Nova Gorica (40km): po državni cesti SS55 do Štivana (San Giovanni Timavo), potem po obalni cesti (strada costiera) SS14 za Trst skozi Sesljan do prepad obale. Tik pred tuneloma pod Miramarskim parkom zavijemo desno navzdol v Grljan. Iz smeri Koper, Sežana po avtocesti do izvoza Sesljan (Sistiana) in od tam nazaj proti po obalni cesti SS14, da se tako izognemo prečkanju mestnega središča Trsta.
Parkirni prostor	Marina v Grljanu ima obsežno parkirišče.
Pristop k vodi	V potapljaško opremo se odpravimo kar na parkirišču marine. Od tam gremo peš do valobrana in se spustimo po skalah v vodo.
Opis potopa	Takoj ob vstopu v vodo je na valobranu opozorilna tabla, ki opisuje podvodni narodni park Miramar. Potapljanje v osrednjem delu parka pod dvorcem zahteva posebno dovoljenje. Potapljanje ob valobranu je dovoljeno z omejitvami: podvodni ribolov je strogo prepovedan. Uporaba označevalne potapljaške boje je v Italiji obvezna. Različna območja narodnega parka so označena z rumenimi bojami. Brez dovoljenja za potapljanje v osrednjem delu parka lahko naredimo potop ob valobranu. Tudi skale valobrana ponujajo zelo pestro podvodno življenje. Valobran preplavamo v eni smeri v približno pol ure. Smiselna dolžina potopa s povratkom na točko vstopa v vodo je zato do ene ure.
Dodatna oprema	Kompas za orientacijo na peščenem muljastem dnu.
Ugodne razmere	Potapljanje je možno v vseh letnih časih, da le morski valovi niso previsoki, ko piha jugo. Burja v Grljanu odganja valove stran od obale.
Globina vode	Tik ob obali do 5m, muljasto peščeno dno do 11m.
Temperatura vode	Poleti 25°C, pozimi 10°C.
Vidljivost v vodi	Slaba opomba: pozimi boljša vidljivost.
Tok	Slab opomba: običajno tu ni morskih tokov.
Vegetacija	Poraščene skale valobrana, globlje golo dno.
	 
Opazene živali	Spužve, vetrnice, črvi spirografi, kačjerepi, zvezde, ježki, školjke, polži, raki, ribice.
	 
	 

		
Oblika, sestav dna	Skalnata obala oziroma nasip do globine 5m, od tam naprej muljasto peščeno dno.	
Posebnosti	Narodni park s pestrim podvodnim življenjem. Potop v osrednjem delu parka zahteva posebno dovoljenje!	
Lokalni potapljaški klub / kompresor	DPD Soča Nova Gorica, Pinka Tomažiča 11, PP 152, 5000 Nova Gorica, Spletna stran: http://www.dpdsoca.si/	
Kontaktna oseba	Andrej Šekli 041 558 705, asekli@gmail.com	
Gostinska ponudba	Številne restavracije ob obali v Grljanu.	
Prenočišča	Številni hoteli ob obali v Grljanu.	
Turizem, vredno ogleda	Miramarski park in grad (vstopnina).	
Slovenska Potapljaška Tranzverzala	Lokacija je predlagana za vpis v SPT.	
Možna lokacija za žig SPT	V jadralskem klubu v marini.	
STATUS SPT	TOČKA še ni opremljena z žigom SPT- SLOVENSKA POTAPLJAŠKA TRANZVERZALA	
Podatke je izpolnil	24.07.2012	Matjaž Vidmar, vidmar.matjaz@gmail.com