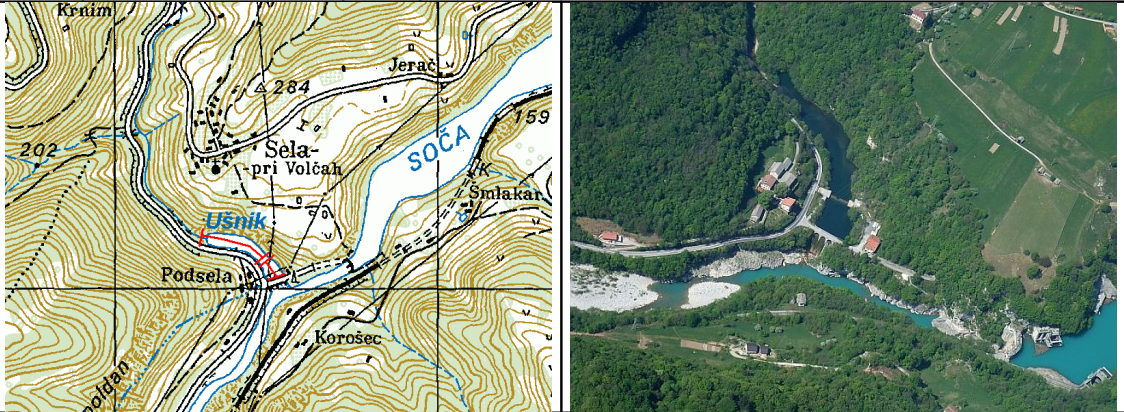













PODVODNI ATLAS SLOVENIJE. POPIISNI LIST ŠT. 36

Ime lokacije		Ušnik (zajezitev potoka pri Podselih)	
Tip	JEZERO		
Zahtevnost	P2 opomba: težavnost potopa je odvisna od vidljivosti.		
Nočni potop	NE opomba: zahteven vstop/izstop iz vode.		
Zemljevid / skica			
Zemljepisna lega	Gauss-Krueger (GIS)	Y=5401482m	X=5111100m
	WGS84 (GPS)	$\varphi=46^{\circ}08'12.85''=46.13690^{\circ}\text{N}$	$\lambda=13^{\circ}43'12.42''=13.72012^{\circ}\text{E}$
Fotografije			
			
			
			
			



		
Opis kraja	<p>Potok Ušnik (oziroma Ušnica) je desni pritok reke Soče in se vanjo izliva pri Podselih. V neposredni bližini se nahaja tudi jez hidroelektrarne Dobljar na reki Soči, ki ustvarja veliko jezero okoli Mosta na Soči. Manjši jez je tudi na potoku Ušnik. Vode Ušnika hidroelektrarna Dobljar danes sicer ne izrablja. Zajezitev preprečuje le izpodjedanje regionalne ceste Nova Gorica - Bovec, ki na tem mestu zapusti desni breg Soče in se usmeri po strugi Ušnika proti Čiginju.</p> <p>Skozi jezero Ušnika je sicer napeljana železobetonska tlačna cev hidroelektrarne Dobljar premera 8m, ki pa z vodo Ušnika nima povezave. Na letalskih posnetkih in iz ceste takoj opazimo razliko med vodo Soče in vodo Ušnika. Voda Soče je običajno mlečnato-zelene barve. Jezero na potoku Ušnik je temnozeleno v vseh letnih časih kljub majhnemu pretoku.</p>	
Kako pridemo do izhodiščne točke	<p>Regionalno cesto Nova Gorica - Bovec zapustimo v Podselih. Čez jez na potoku Ušnik je napeljana ozka cesta do tunela, ki vodi k jezu hidroelektrarne Dobljar na reki Soči. Pred tunelom je večja zgradba, v kateri ima svoje prostore tudi DPD Tolmin.</p>	
Parkirni prostor	<p>Parkiranje je možno na levem bregu Ušnika pred sedežem DPD Tolmin.</p>	
Pristop k vodi	<p>Urejenega pristopa žal ni. Z levega brega pred sedežem DPD Tolmin je najlažje ob tlačni cevi hidroelektrarne do plitvine nad cevjo. Pred potopom obvezno razmislimo o izstopu iz vode.</p>	
Opis potopa	<p>V Ušniku lahko naredimo dva neodvisna potopa, zahodno nad cevjo in vzhodno pod cevjo. Pri vzhodnem potopu dosežemo globino 12m. Dno je tu muljasto, prekrito z mehko usedlino, zato pazimo, da si ne pokvarimo vidljivosti. Največjo globino dosežemo tik ob jezu. Trajanje potopa okoli pol ure. Plitvino nad tlačno cevjo se sicer da preplavati tudi z avtonomno potapljaško opremo..</p> <p>Zahodno od cevi lahko naredimo dosti daljši potop, tudi uro in več. Dno se počasi dviguje od 8m globine pri cevi vse do plitvine, ko jezero preide v potok Ušnik. Pri tem muljasta usedlina ob cevi počasi preide v prodnato potočno dno. Južni desni breg Ušnika je strm podporni zid ceste, levi severni breg pa položen in poraščen s trstičjem.</p> <p>Pozor, izstop iz vode marsikje ni možen!</p>	
Dodatna oprema	<p>Podvodna svetilka ob jezu. Dihalka za plitvine.</p>	
Ugodne razmere	<p>Ob nizkem vodostaju Ušnika, ko je vidljivost boljša.</p>	
Globina vode	<p>12m tik ob jezu.</p>	
Temperatura vode	<p>Poleti do 18°C.</p>	
Vidljivost v vodi	<p>Dobra opomba: odvisno od vodostaja Ušnika.</p>	
Tok	<p>Ga ni opomba: mirno jezero brez toka.</p>	
Vegetacija		



Opažene živali

Vodne bolhe in polžki na jezu. Črvi nitkarji na mehkem muljastem dnu v globini. Izredno plašne ribe vključno s postrvmi do 50cm dolžine v plitvini, ki jih je zelo težko slikati.



		
Oblika, sestav dna	Mehko muljasto dno v globini ob tlačni cevi. Prodnato dno v plitvinah. Skale ob cesti.	
Posebnosti	Srednja vidljivost tudi v globini tik ob jezu.	
Lokalni potapljaški klub / kompresor	DPD Tolmin (na mestu potopa!): Društvo za podvodne dejavnosti TOLMIN SELA PRI VOLČAH 36, 5220 TOLMIN	
Kontaktna oseba	Dušan Petrevčič, 041 424 830, 05 3051 145, dusan.petrevcic@siol.net	
Gostinska ponudba	V neposredni bližini zaježitve Ušnika ni gostinske ponudbe. Najbližja je gostilna "Ušnik" približno poldrugi kilometer po cesti proti Bovcu, kjer se ozka dolina Ušnika odpre. Sicer gostilne v Ročinju (smer Nova Gorica) oziroma Čiginju (smer Bovec).	
Prenočišča	Gostilne s prenočišči v Kanalu, v Tolminu in v Mostu na Soči.	
Turizem, vredno ogleda	Korita Tolminke. Vodni športi na jezeru pri Mostu na Soči. Ostanki prve svetovne vojne v bližnji in širši okolici.	
Slovenska Potapljaška Tranzverzala	Lokacija je predlagana za vpis v SPT.	
Možna lokacija za žig SPT	Na sedežu DPD Tolmin.	
STATUS SPT	TOČKA še ni opremljena z žigom SPT- SLOVENSKA POTAPLJAŠKA TRANZVERZALA	
Podatke je izpolnil	24.07.2012	Matjaž Vidmar, vidmar.matjaz@gmail.com