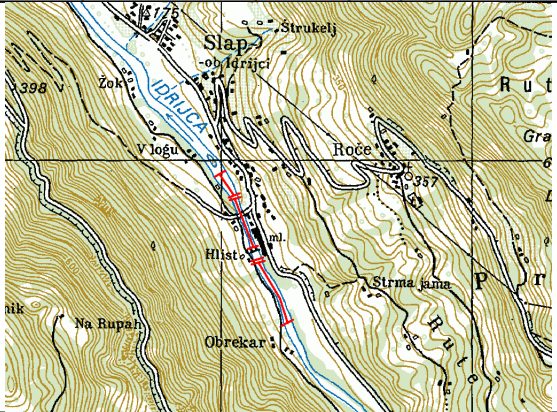













PODVODNI ATLAS SLOVENIJE. POPIISNI LIST ŠT. 37

Ime lokacije		Slap ob Idrijci	
Tip	REKA		
Zahtevnost	P1 opomba: dva plitva potopa v topli in bistri reki s šibkim tokom (poleti).		
Nočni potop	DA opomba: zelo lep nočni potop v sladki vodi!		
Zemljevid / skica	 		
Zemljepisna lega	Gauss-Krueger (GIS)	Y=5408090m	X=5108848m
	WGS84 (GPS)	$\varphi=46^{\circ}07'03.25''=46.11757^{\circ}\text{N}$	$\lambda=13^{\circ}48'21.81''=13.80606^{\circ}\text{E}$
Fotografije	 		
	 		
	 		

		
Opis kraja	<p>Reka Idrijca ima več globokih tolmunov in sotesk. Naselje Slap ob Idrijci leži ob ožini, kjer je Idrijca izdolbila ozko sotesko v sloju trših kamenin. Domačini so že pred mnogimi leti Idrijco zajezili in postavili ob njenem desnem bregu mlin. Danes stoji ob levem bregu Idrijce še mala hidroelektrarna. Soteska pod jezom presega globino 5m in se za mostom razširi v širok tolmun. Kopanje in potapljanje je možno tudi nad jezom še dobrih 500m navzgor po toku Idrijce, kjer globina iz začetnih dobrih treh metrov in pol počasi upada. Ob spodnjem tolmunu in ob jezcu so domačini lepo uredili plaže za sončenje in dostop do vodo pod in nad jezom.</p>	
Kako pridemo do izhodiščne točke	<p>Naselje Slap ob Idrijci leži ob ozki in ovinkasti asfaltirani regionalni cesti Idrija - Most na Soči. Od Mosta na Soči do Slapa ob Idrijci Dolenje Trebuše je po cesti slabih 7km. Z druge strani je iz Idrije do Slapa ob Idrijci dobrih 35km.</p>	
Parkirni prostor	<p>Parkiranje je možno na obeh straneh mosta čez Idrijco. Na desnem bregu ob cesti, na levem bregu ob stari opuščeni domačiji.</p>	
Pristop k vodi	<p>Dostop do tolmana in soteske pod jezom je lepo urejen z desnega brega Idrijce mimo hišice in mizic urejenega mesta za piknik. Dostop do jezera nad jezom je z lepo urejene plaže z levega brega tik ob jezcu, za hišico male elektrarne.</p>	
Opis potopa	<p>V Slapu ob Idrijci lahko naredimo dva ločena potopa: v tolmunu pod mostom in v jezeru nad jezom.</p> <p>Najzanimivejši je potop pod mostom v sotesko do jezcu in od tam nazaj v tolmun. Globina vode pod mostom presega 5m. Pri tem se držimo dovolj globoko, po možnosti kar po dnu, ker je na mostu urejena skakalnica! V soteski srečamo številne, a posamične velike ribe, ki ždijo v zasedi. Pod jezom lahko raziščemo tudi manjšo podvodno jamo. Kdor se želi boriti s tokom, naj poskusi zaviti v odtočni kanal male elektrarne, ki je prav tako poln rib. Potop zaključimo v tolmunu pod mostom, ki postaja čedalje plitvejši. Tu običajno srečamo veliko jato rib. Za opisani potop računamo z zalogo zraka za dobro uro.</p> <p>Drugi potop je možen v jezeru nad jezom. Tu je manj rib, ki čakajo v zasedi ob večjih skalah ob levem in desnem bregu Idrijce. Če ne nameravamo prečiti plitvin, je smiselna dolžina potopa tu okoli pol ure. V plitvinah je primernejše potapljanje na dah brez težke in okorne opreme.</p> <p>Slap ob Idrijci je zelo primerna lokacija za nočni potop v sladki vodi:</p>	
		











Dodatna oprema	Dihalka za potapljanje na dah v plitvinah. Svetilka za nočni potop.
Ugodne razmere	Ob nizkih vodostajih Idrijce, ko je vidljivost boljša in so podvodni tokovi šibkejši.
Globina vode	Preko 5m soteski pod mostom. Povprečno 2m v tolmunu za mostom. Nad jezom preko 3.5m. Vse ob ugodnem nizkem poletnem vodostaju.
Temperatura vode	Idrijca poleti do 22°C, pozimi okoli 5°C.
Vidljivost v vodi	Odlična opomba: odvisno od vodostaja Idrijce.
Tok	Slab opomba: odvisno od vodostaja Idrijce.
Vegetacija	Rečno dno Idrijce je v glavnem neporaščeno. Nekaj več podvodnega rastlinja je tik pod jezom. Nad jezom počasen tok omogoča rast jezerskih alg.



Opazene živali	Soteska pod mostom in tolmun za njo sta zelo bogata z ribami. V soteski večje ribe čakajo v zasedi. Po tolmunu kroži jata večjih rib. V jezeru nad jezom se ribe v glavnem zadržujejo med skalami.
----------------	--



		
		
		
Oblika, sestav dna	Dno je večinoma prodnato. V soteski večje skale. V tolmunu in nad jezom tudi peščeno.	
		
Posebnosti	Poleti sta to dva nezahtevna, plitva potop v topli in bistri reki s šibkim tokom, zelo primerna tudi za začetnike oziroma izvedbo začetniških tečajev. Res veliko rib!	
Lokalni potapljaški klub / kompresor	DPD Tolmin: Društvo za podvodne dejavnosti TOLMIN, SELA PRI VOLČAH 36, 5220 TOLMIN	
Kontaktna oseba	Dušan Petrevčič, 041 424 830, 05 3051 145, dusan.petrevcic@siol.net	
Gostinska ponudba	Urejen prostor za piknik na plaži ob tolmunu. Gostilna "Slap" sredi naselja Slap ob Idrijci.	
Prenočišča	Gostilne in kmečki turizmi v dolini Idrijce.	
Turizem, vredno ogleda	Naravne znamenitosti v Trebuši, predvsem številni slapovi (Gačnik). Tolminska korita.	
Slovenska	Lokacija je predlagana za vpis v SPT.	

Potapljaška Tranzverzala	
Možna lokacija za žig SPT	V hišici za piknik ob tolmunu.
STATUS SPT	TOČKA še ni opremljena z žigom SPT- SLOVENSKA POTAPLJAŠKA TRANZVERZALA
Podatke je izpolnil	24.07.2012 Matjaž Vidmar, vidmar.matjaz@gmail.com