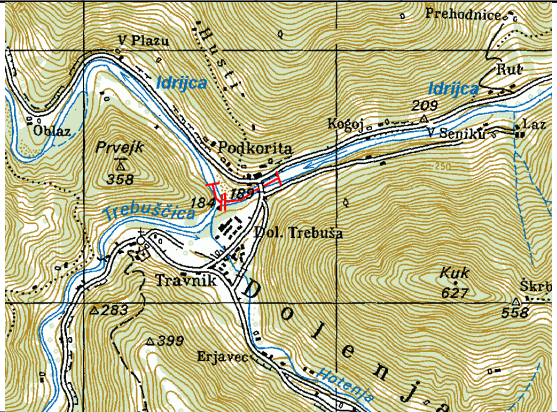



























PODvodNI ATLAS SLOVENIJE. POPISNI LIST ŠT. 38

Ime lokacije		Dolenja Trebuša (sotočje Idrijce in Trebuščice)		
Tip	REKA			
Zahtevnost	P1 opomba: plitev potop v topli in bistri reki s šibkim tokom (poleti).			
Nočni potop	DA opomba: zelo lep nočni potop v sladki vodi!			
Zemljevid / skica	 			
Zemljepisna lega	Gauss-Krueger (GIS)	Y=5410562m	X=5106440m	
	WGS84 (GPS)	$\varphi=46^{\circ}05'46.45''=46.09624^{\circ}N$	$\lambda=13^{\circ}50'18.56''=13.83849^{\circ}E$	
Fotografije	 			
	 			
	 			
	Opis kraja	<p>Reka Idrijca ima več globokih tolmunov in sotesk. Naselje Dolenja Trebuša leži ob sotočju Trebuščice in Idrijce. Ob sotočju je več zanimivih tolmunov globine med 3m in 4m in razbitine starega mostu, kar uporabljajo številne ribe kot svoja skrivališča. Nad sedanji cestnim mostom globina Idrijce v ugodnih poletnih razmerah dosega komaj 1m še dobrih 500m navzgor po toku Idrijce, vendar za vsako večjo skalo čaka v zasedi večja riba! Na drugi strani se tolmun</p>		

	po sotočju hitro zaključi v plitvino. Idrjica ohranja dobro vidljivost tudi poleti, ko je njena voda razmeroma topla.
Kako pridemo do izhodiščne točke	Naselje Dolenja Trebuša leži ob ozki in ovinkasti asfaltirani regionalni cesti Idrjica - Most na Soči. Od Mosta na Soči do Dolenje Trebuše je po cesti slabih 10km. Z druge strani je iz Idrjice do Dolenje Trebuše dobrih 30km. Še ožja lokalna asfaltirana cesta pelje preko mosta v dolino Trebuša.
Parkirni prostor	Parkiranje je možno neposredno ob sotočju na urejenem travnatem parkirišču. Če je slednje zasedeno z vozili številnih kopalcev v vročih poletnih dneh, je možno parkiranje na urejenem asfaltiranem parkirišču ob križišču pred gostilno.
Pristop k vodi	Iz travnatega parkirišča pelje kolovoz do sotočja, kjer je možen preprost pristop k vodi. Drugje so stene rečnih korit bolj strme.
Opis potopa	<p>Potop začnemo in končamo ob sotočju. Od tu lahko raziščemo tolmun pod steno za sotočjem po toku navzdol na zahod oziroma razbitine mostu in strugo Idrjice po toku navzgor na vzhod. Za vsakega od opisanih dveh potopov računamo pol ure.</p> <p>Če potop po toku navzgor nadaljujemo pod mostom, moramo računati s tem, da bo treba na plitvinah vstati iz vode z vso težko potapljaško opremo na hrbtu. Tak potop je potem lahko daljši od ene ure. Zaradi globine, ki komaj dosega 1m, ga je smiselno izvesti brez jeklenke s samo opremo na dah.</p> <p>Trebuščica je na tem mestu žal preplitva za potapljanje.</p> <p>Dolenja Trebuša je zelo primerna lokacija za nočni potop v sladki vodi:</p>
	     
Dodatna oprema	Dihalka za potapljanje na dah v plitvinah. Svetilka za nočni potop.
Ugodne razmere	Ob nizkih vodostajih Idrjice in Trebuščice, ko je vidljivost boljša in so podvodni tokovi šibkejši.
Globina vode	Do 4m v tolmunu ob sotočju, do 3m v tolmunu ob razbitinah starega mostu, do 1m v gornjem toku Idrjice nad mostom ob ugodnem nizkem poletnem vodostaju.

Temperatura vode	Idrjica poleti do 22°C, Trebuščica nekoliko hladnejša.	
Vidljivost v vodi	Odlična opomba: odvisno od vodostaja Idrjice.	
Tok	Slab opomba: odvisno od vodostajev Idrjice in Trebuščice.	
Vegetacija	Rečno dno Idrjice je v glavnem neporaščeno. Redke vodne rastline se držijo večjih skal. Bregovi so bujno poraščeni z najrazličnejšimi rastlinami od mahov do velikih dreves.	
		
Opazene živali	Ribe vseh velikosti od drobcenih mladice do velikana v tolmu ob sotočju. Večja skupina rib se zadržuje med betonskimi bloki in potopljenim železjem starega mostu.	
		
		
		

		
<p>Oblika, sestav dna</p>	<p>Dno je večinoma prodnato. Nekateri prodniki so prav zanimivih barv. Posamične večje skale.</p>  	
<p>Posebnosti</p>	<p>Poleti je to nezahteven, plitev potop v topli in bistri reki s šibkim tokom, zelo primeren tudi za začetnike oziroma izvedbo začetniških tečajev. Veliko rib!</p>	
<p>Lokalni potapljaški klub / kompresor</p>	<p>DPD Tolmin: Društvo za podvodne dejavnosti TOLMIN, SELA PRI VOLČAH 36, 5220 TOLMIN</p>	
<p>Kontaktna oseba</p>	<p>Dušan Petrevčič, 041 424 830, 05 3051 145, dusan.petrevcic@siol.net</p>	
<p>Gostinska ponudba</p>	<p>Okrepčevalnica "POD KORITO" (na mestu potopa na križišču v Dolenji Trebuši), Obrekar Franc s.p., Dolenja Trebuša 12, 5283 Slap ob Idrijci</p>	
<p>Prenočišča</p>	<p>Apartma Šorli v Dolenji Trebuši.</p>	
<p>Turizem, vredno ogleda</p>	<p>Naravne znamenitosti v Trebuši, predvsem številni slapovi (Gačnik). Tolminska korita.</p>	
<p>Slovenska Potapljaška Tranzverzala</p>	<p>Lokacija je predlagana za vpis v SPT.</p>	
<p>Možna lokacija za žig SPT</p>	<p>V okrepčevalnici na križišču v Dolenji Trebuši.</p>	
<p>STATUS SPT</p>	<p>TOČKA še ni opremljena z žigom SPT- SLOVENSKA POTAPLJAŠKA TRANZVERZALA</p>	
<p>Podatke je izpolnil</p>	<p>24.07.2012</p>	<p>Matjaž Vidmar, vidmar.matjaz@gmail.com</p>