











**PODvodNI ATLAS SLOVENIJE. POPISNI LIST ŠT. 39**

Ime lokacije		Tolmun pri zaselku Laze, kraj Reka ob Idrijci	
Tip	REKA		
Zahtevnost	P1 opomba: plitev potop v topli in bistri reki s zmernim tokom (poleti).		
Nočni potop	DA		
Zemljevid / skica			
Zemljepisna lega	Gauss-Krueger (GIS)	Y=5416334m	X=5108548m
	WGS84 (GPS)	$\phi=46^{\circ}06'57.36''=46.11593^{\circ}N$	$\lambda=13^{\circ}54'45.92''=13.91276^{\circ}E$
Fotografije			
Opis kraja	<p>Reka Idrijca ima več globokih tolmunov in sotesk. Med krajem Reka in zaselkom Laze reka Idrijca s svojim levim bregom zarezuje v strmo pobočje. Levi breg Idrijce je zato strm in skalnat, desni breg pa prodnat in položen. V celotni dolžini strmega pobočja nastane dolg tolmun, ki je globok do 6m. Ker v tem delu teče Idrijca v smeri iz vzhoda na zahod, se najgloblji del tolmana pod strmim pobočjem tudi poleti nahaja skoraj vedno v senci dreves.</p>		

Kako pridemo do izhodiščne točke	Naselje Reka in zaselek Laze ležita ob ozki in ovinkasti asfaltirani regionalni cesti Idrija - Most na Soči. Od Mosta na Soči do Laz je slabih 20km iz Idrije. Z druge strani je iz Idrije do Laz dobrih 20km.
Parkirni prostor	Parkiranje je možno na urejenem travnatem parkirišču od glavno ceste tik ob zahodnem koncu tolmuna. Parkiranje je možno tudi na nekaterih mestih ob glavni cesti.
Pristop k vodi	Iz travnatega parkirišča pelje kratek kolovoz naravnost do zahodnega konca tolmuna. Dostop je možen tudi do vzhodnega konca tolmuna.
Opis potopa	V tolmunu se pod vodo takoj odpravimo v globlji del tik pod strmim pobočjem. Tam srečamo velike ribe. Plavanje v tolmunu v obeh smereh traja približno eno uro. V gornjem (vzhodnem) plitvejšem delu tolmuna naletimo tudi na močnejši tok. Spodnji del tolmuna je globlji in dosega 6m. Žal so globoki deli tolmuna skoraj vedno v senci, kar za fotografiranje ni ugodno. Na zahodnem koncu tolmuna pazimo, da nas rečni tok ne povleče v brzice.
Dodatna oprema	Dihalka za potapljanje na dah v plitvinah.
Ugodne razmere	Ob nizkih vodostajih Idrije, ko je vidljivost boljša in so podvodni tokovi šibkejši.
Globina vode	Do 6m v najglobljem delu tolmuna.
Temperatura vode	Idrija poleti do 22°C, pozimi okoli 5°C.
Vidljivost v vodi	Dobra opomba: odvisno od vodostaja Idrije.
Tok	Srednji opomba: odvisno od vodostaja Idrije.
Vegetacija	Rečno dno Idrije je v glavnem neporaščeno. Nekaj več podvodnega rastlinja je na skalah v gornjem delu tolmuna. Bregovi Idrije so bujno obraščeni.
	 
Opazene živali	Ribe vseh velikosti od mladice do velikana v najglobljem delu tolmuna.
	   

		
Oblika, sestav dna	Dno je večinoma prodnato. Strmi levi breg je skalnat. Živo-pisani kamni.	
		
Posebnosti	Res velika riba v najglobljem delu tolmuna!	
Lokalni potapljaški klub / kompresor	Lokalnega društva ni, najbližji je DPD Tolmin: Društvo za podvodne dejavnosti TOLMIN, SELA PRI VOLČAH 36, 5220 TOLMIN	
Kontaktna oseba	Dušan Petrevčič, 041 424 830, 05 3051 145, dusan.petrevcic@siol.net	
Gostinska ponudba	V neposredni bližini tolmuna ni gostinske ponudbe. Številne gostilne v dolini Idrijce.	
Prenočišča	Gostilne in kmečki turizmi v dolini Idrijce.	
Turizem, vredno ogleda	Arheološki park "Divje Babe". Bolnica Franja pri Novakih pri Cerknem. Rudnik živega srebra v Idriji.	
Slovenska Potapljaška Tranzverzala	Lokacija je predlagana za vpis v SPT.	
Možna lokacija za žig SPT	Na urejenem travnatem parkirišču.	
<b>STATUS SPT</b>	<b>TOČKA še ni opremljena z žigom SPT- SLOVENSKA POTAPLJAŠKA TRANZVERZALA</b>	
Podatke je izpolnil	24.07.2012	Matjaž Vidmar, vidmar.matjaz@gmail.com