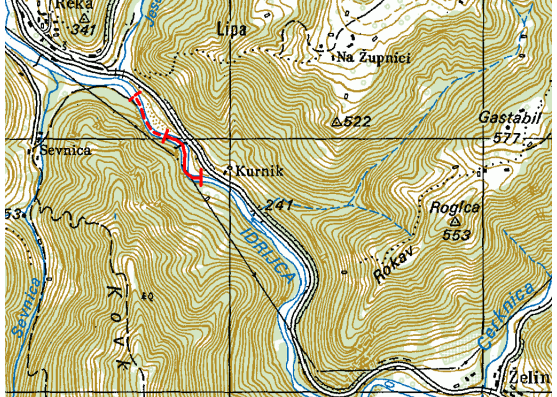





















PODVODNI ATLAS SLOVENIJE. POPISNI LIST ŠT. 40

Ime lokacije	Kurnik (tolmuni Idrijce)		
Tip	REKA		
Zahtevnost	P1 opomba: plitev potop v topli in bistri reki s šibkim tokom (poleti).		
Nočni potop	DA		
Zemljevid / skica	 		
Zemljepisna lega	Gauss-Krueger (GIS)	Y=5417846m	X=5107928m
	WGS84 (GPS)	$\varphi=46^{\circ}06'37.94''=46.11054^{\circ}N$	$\lambda=13^{\circ}55'56.71''=13.93242^{\circ}E$
Fotografije	     		

		
Opis kraja	<p>Reka Idrijca ima več globokih tolmunov in sotesk. Ob zaselku Kurnik Idrijca vijuga in dolbe tolmane globine do dobrih 7m. Večinoma imajo tolmani urejen dostop za kopalce, so primerni za potapljanje z avtonomno potapljaško opremo kot tudi na dah ter nudijo bogato podvodno življenje.</p>	
Kako pridemo do izhodiščne točke	<p>Zaselek Kurnik leži ob ozki in ovinkasti asfaltirani regionalni cesti Idrija - Most na Soči, približno 2km od sotočja Cerknice in Idrijce pri Želinu po toku Idrijce navzdol v smeri proti Mostu na Soči. Zanesljiv orientir je velika hiša, gostilna roza barve tik ob cesti. Ob gostilni je napeljan viseči most čez Idrijco.</p>	
Parkirni prostor	<p>Parkiranje je možno na asfaltiranem parkirišču gostilne. Kakšnih 300m naprej od gostilne v smeri proti Mostu na Soči je urejeno še travnato parkirišče.</p>	
Pristop k vodi	<p>Dostop do tolmunov je možen neposredno iz parkirišča gostilne oziroma iz travnatega parkirišča po kratkih kolovozih, ki peljejo v plitvine.</p>	
Opis potopa	<p>Pri zaselku Kurnik lahko potapljanje začnemo kar v tolmunu pod visečim mostom. Idrijca tu zavija desno, globina vode pod steno dosega 7.5m. V globljih delih tolmana srečamo posamične velike ribe.</p> <p>Iz tolmana pod visečim mostom lahko preplavamo plitvino do naslednjega tolmana, kjer Idrijca pod cesto zavije levo. Globina vode tu dosega 5.5.m. Rib je manj. Opisani potop v obeh tolmunih zahteva približno eno uro časa.</p> <p>Če imamo več časa in zraka na razpolago, lahko prečkamo plitvino in potop nadaljujemo po toku Idrijce navzdol v tolmunih, ki sledijo ob travnatem parkirišču. V plitvinah je primernejše potapljanje na dah brez težke in okorne opreme.</p>	
Dodatna oprema	<p>Dihalka za potapljanje na dah v plitvinah.</p>	
Ugodne razmere	<p>Ob nizkih vodostajih Idrijce, ko je vidljivost boljša in so podvodni tokovi šibkejši.</p>	
Globina vode	<p>Do 7.5m v tolmunu pod visečim mostom.</p>	
Temperatura vode	<p>Idrijca poleti do 20°C.</p>	
Vidljivost v vodi	<p>Dobra opomba: odvisno od vodostaja Idrijce.</p>	
Tok	<p>Slab opomba: odvisno od vodostaja Idrijce.</p>	
Vegetacija	<p>Rečno dno Idrijce je v glavnem neporaščeno. Nekaj več podvodnega rastlinja je na skalah.</p> <div style="display: flex; justify-content: space-around;">   </div>	
Opazene živali	<p>Posamične velike ribe se zadržujejo v najglobljih delih tolmunov. Mladice v plitvinah.</p>	

		
		
		
<p>Oblika, sestav dna</p>	<p>Dno je večinoma prodnato, ponekod tudi peščeno. V globinah tolmunov skalnato. Podrta drevesa in človeške smeti.</p>	
		
<p>Posebnosti</p>	<p>Poleti so to plitvi potopi v topli in bistri reki s šibkim tokom, zelo primerni tudi za začetnike oziroma izvedbo začetniških tečajev.</p>	
<p>Lokalni potapljaški klub / kompresor</p>	<p>Lokalnega društva ni, najbližji je DPD Tolmin: Društvo za podvodne dejavnosti TOLMIN, SELA PRI VOLČAH 36, 5220 TOLMIN</p>	
<p>Kontaktna oseba</p>	<p>Dušan Petrevčič, 041 424 830, 05 3051 145, dusan.petrevcic@siol.net</p>	
<p>Gostinska ponudba</p>	<p>Gostilna "KURN'K - OKREPČEVALNICA IN PRENOČIŠČA" na mestu potopa.</p>	
<p>Prenočišča</p>	<p>Gostilna "KURN'K - OKREPČEVALNICA IN PRENOČIŠČA" na mestu potopa.</p>	
<p>Turizem, vredno ogleda</p>	<p>Arheološki park "Divje Babe". Bolnica Franja pri Novakih pri Cerknem.</p>	

	Rudnik živega srebra v Idriji.	
Slovenska Potapljaška Tranzverzala	Lokacija je predlagana za vpis v SPT.	
Možna lokacija za žig SPT	V gostilni na mestu potopa	
STATUS SPT	TOČKA še ni opremljena z žigom SPT- SLOVENSKA POTAPLJAŠKA TRANZVERZALA	
Podatke je izpolnil	24.07.2012	Matjaž Vidmar, vidmar.matjaz@gmail.com