












PODvodNI ATLAS SLOVENIJE. POPISNI LIST ŠT. 41

Ime lokacije		Mlinšče (soteska Idrijce)		
Tip	REKA			
Zahtevnost	P1 opomba: plitev potop v topli in bistri reki s zmernim tokom (poleti).			
Nočni potop	NE opomba: zahteven vstop/izstop iz vode.			
Zemljevid / skica	 			
Zemljepisna lega	Gauss-Krueger (GIS)	Y=5412686m	X=5107072m	
	WGS84 (GPS)	$\varphi=46^{\circ}06'07.91''=46.10220^{\circ}N$	$\lambda=13^{\circ}51'57.02''=13.86584^{\circ}E$	
Fotografije	 			
	 			
	 			
	Opis kraja	<p>Reka Idrija ima več globokih tolmunov in sotesk. Pred zaselkom Mlinšče reka Idrija zareže plitvo sotesko z razmeroma strmimi bregovi. V celotni dolžini soteske nastane dolg tolmun, ki je globok do 4m na dolnjem koncu. Tolmun je plitvejši na gornjem koncu. Na gornjem in dolnjem koncu se tolmun zaključí z brzicami.</p>		
	Kako pridemo do	<p>Zaselek Mlinšče leži ob ozki in ovinkasti asfaltirani regionalni cesti Idrija - Most na Soči</p>		

izhodiščne točke	približno 2km vzhodno od križišča v Dolenji Trebuši v smeri proti Idriji.
Parkirni prostor	Parkiranje enega ali dveh avtomobilov je možno ob zidani baraki ob cesti ob najglobljem delu tolmuna.
Pristop k vodi	Pristop k vodi je možen, a nekoliko neroden po strmem bregu na obeh straneh zidane barake pri parkirišču. Priporoča se ogled točke vstopa v vodo vnaprej!
Opis potopa	<p>Pri vstopu v vodo ob zidani baraki se takoj znajdemo v najglobljem delu tolmuna. V tem delu tolmuna kroži večja jata rib. Po toku Idrijce navzdol se tolmun hitro zaključi s plitvimi brzicami. Pod vodo pridemo dlje po toku navzgor. Idrijca postaja plitvejša in tok močnejši. Posamezne večje ribe najdemo pod skalami. Manjše ribice prosto plavajo.</p> <p>Plavanje po tolmunu v obeh smereh traja približno eno uro. Tolmun je primeren za potapljanje z avtonomno potapljaško opremo kot tudi za potapljanje na dah. Na dolnjem koncu tolmuna pazimo, da nas rečni tok ne povleče v brzice.</p>
Dodatna oprema	Dihalka za potapljanje na dah v plitvinah.
Ugodne razmere	Ob nizkih vodostajih Idrijce, ko je vidljivost boljša in so podvodni tokovi šibkejši.
Globina vode	Do 4m v najglobljem delu tolmuna.
Temperatura vode	Idrijca poleti do 22°C.
Vidljivost v vodi	Dobra opomba: odvisno od vodostaja Idrijce.
Tok	Srednji opomba: odvisno od vodostaja Idrijce.
Vegetacija	Rečno dno Idrijce je v glavnem neporaščeno. Bregovi Idrijce so bujno obraščeni.
Opazene živali	Jata rib v dolnjem globokem delu tolmuna. Posamične ribe pod skalami.
	
Oblika, sestav dna	Dno je večinoma prodnato z večjimi skalami.
	

		
Posebnosti	Velika jata rib v najglobljem delu tolmuna!	
Lokalni potapljaški klub / kompresor	Lokalnega društva ni, najbližji je DPD Tolmin: Društvo za podvodne dejavnosti TOLMIN, SELA PRI VOLČAH 36, 5220 TOLMIN	
Kontaktna oseba	Dušan Petrevčič, 041 424 830, 05 3051 145, dusan.petrevcic@siol.net	
Gostinska ponudba	V neposredni bližini tolmuna ni gostinske ponudbe. Številne gostilne v dolini Idrijce.	
Prenočišča	Gostilne in kmečki turizmi v dolini Idrijce.	
Turizem, vredno ogleda	Naravne znamenitosti v Trebuši, predvsem številni slapovi (Gačnik). Tolminska korita. Bolnica Franja pri Novakih pri Cerknem.	
Slovenska Potapljaška Tranzverzala	Lokacija ni primerna za SPT, ker so v neposredni bližini številne lepše in lažje dostopne lokacije.	
Možna lokacija za žig SPT		
STATUS SPT	TOČKA še ni opremljena z žigom SPT- SLOVENSKA POTAPLJAŠKA TRANZVERZALA	
Podatke je izpolnil	24.07.2012	Matjaž Vidmar, vidmar.matjaz@gmail.com