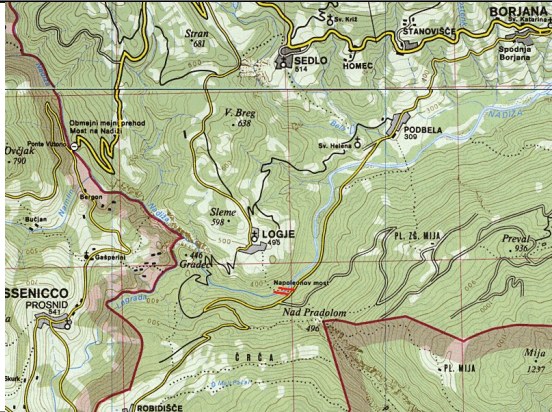















PODVODNI ATLAS SLOVENIJE. POPIISNI LIST ŠT. 43

Ime lokacije Napoleonov most čez Nadižo			
Tip	REKA		
Zahtevnost	P1 opomba: plitev potop v topli in bistri reki s šibkim tokom (poleti).		
Nočni potop	DA		
Zemljevid / skica	 		
Zemljepisna lega	Gauss-Krueger (GIS)	Y=5379998m	X=5121748m
	WGS84 (GPS)	$\varphi=46^{\circ}13'45.22''=46.22923^{\circ}N$	$\lambda=13^{\circ}26'22.00''=13.43944^{\circ}E$
Fotografije	 		
	 		
	 		

		
Opis kraja	<p>Gornji tok reke Nadiže je od njenega izvira na skrajnem zahodu Slovenije vse do mejnega prehoda Robič priljubljena izletniška točka. Reka Nadiža je hudournik, ki ob deževju močno naraste, kaj hitro po koncu dežja pa njen pretok zelo upade. Kljub visokogorskemu rečnemu koritu se ob nizkem pretoku voda poleti kaj hitro ogreje v številnih tolmunih in je prijetna za kopanje. Velik, preko 100m dolg, do 5m globok in zelo lep tolmun se nahaja pod zelo starim, kamnitim "Napoleonovim" mostom, čez katerega pelje peš pot v zaselek Logje na levem bregu Nadiže.</p>	
Kako pridemo do izhodiščne točke	<p>Z dolinske ceste Kobarid-Robič najprej na križišču zavijemo na cesto, ki se vzpenja proti Breginju. Pred Breginjem, bolj točno v vasi Borjana, se odcepi ozka asfaltirana cesta spet navzdol v dolino Nadiže proti Podbeli in naprej proti Robidišču na desnem bregu Nadiže. Takoj po zaselku Podbela cesta prečka Nadižo po povsem sodobnem železobetonskem mostu in od tu sta še slaba dva kilometra do starodavnega Napoleonovega mostu.</p> <p>Pozor! Mostov, ki nosijo ime po Napoleonu, je več različnih! Komaj 11km vzhodno od Napoleonovega mostu čez Nadižo se nahaja dosti bolj znan Napoleonov most čez reko Sočo pri Kobaridu.</p>	
Parkirni prostor	<p>Parkiranje je možno na urejenem parkirišču kakšnih 100m pred Napoleonovim mostom na levi, južni strani ceste. To parkirišče je v poletnih mesecih (konec junija, julij, avgust) plačljivo. Parkiranje neposredno ob Napoleonovem mostu ni dovoljeno!</p>	
Pristop k vodi	<p>Iz parkirišča oziroma s ceste pelje več stezic do rečnega korita Nadiže. Bregovi Nadiže so manj strmi od Napoleonovega mosta po toku Nadiže navzdol proti parkirišču.</p>	
Opis potopa	<p>Pred potopom si obvezno ogledamo pristop k vodi, da ga bomo lahko premagali tudi v okorni potapljaški opremi. Glede na možnosti dostopa k vodi je potop smiselno začeti in končati na spodnjem (vzhodnem) koncu tolmana z desnega brega reke Nadiže. Od tu plavamo pod vodo pod mostom proti toku navzgor vse dokler nam globina in vodni tok to dopuščata. Na gornjem (zahodnem) koncu tolmana se obrnemo in se po isti poti vrnemo nazaj na izhodiščno točko. Takšen potop traja običajno pol ure, največja globina je okoli 5m glede na vodostaj in položaj proda, ki ga Nadiža stalno premika.</p> <p>Če imamo več volje in časa na razpolago, lahko prečkamo plitvino na gornjem koncu tolmana in nadaljujemo raziskovanje manjših tolmunov na zahodu po toku reke Nadiže navzgor. V okorni potapljaški opremi žal ne moremo prav daleč navzgor, čeprav ima Nadiža v gornjem toku še nekaj manjših, a globokih in lepih tolmunov.</p>	
Dodatna oprema	<p>Dihalka za potapljanje na dah v plitvinah.</p>	
Ugodne razmere	<p>Ob nizkih vodostajih Nadiže, ko je vidljivost boljša in so podvodni tokovi šibkejši.</p>	
Globina vode	<p>Do 5m v najglobljem delu tolmana pod Napoleonovim mostom.</p>	
Temperatura vode	<p>Nadiža poleti do 20°C, pozimi lahko zamrzne.</p>	
Vidljivost v vodi	<p>Dobra opomba: ob primernem vodostaju Nadiže.</p>	
Tok	<p>Slab opomba: ob primernem vodostaju Nadiže.</p>	
Vegetacija	<p>Prodnato dno je neporaščeno. Redke alge po skalah. Veliko listja v jeseni.</p> <div style="display: flex; justify-content: space-around;">   </div>	

Opažene živali	Večje ribe čakajo v zasedi v najglobljih predelih tolmunov. Ker je Nadiža razmeroma majhna reka, je hrane manj in so primerki rib manjši od svojih sorodnikov istih vrst v Soči ali Idrijci.
	
Oblika, sestav dna	Dno je večinoma prodnato s skalnatimi bregovi, večinoma neporaščeno.
	
Posebnosti	Nezahteven potop v plitvi in topli (poleti) reki s šibkim tokom. Za potapljače z več izkušnjami in primerno opremo je potop v Nadiži privlačen v vseh letnih časih pod pogojem, da se je pretok Nadiže že umiril po neurju.
Lokalni potapljaški klub / kompresor	Manjši kompresor za polnjenje potapljaških jeklenk imajo gasilci v Kobaridu. Najbližje potapljaško društvo je DPD Tolmin: Društvo za podvodne dejavnosti TOLMIN, SELA PRI VOLČAH 36, 5220 TOLMIN
Kontaktna oseba	Dušan Petrevčič, 041 424 830, 05 3051 145, dusan.petrevcic@siol.net
Gostinska ponudba	Gostilne v Podbeli, Borjani, Breginju, Kobaridu, Robiču.
Prenočišča	Kamp pri Podbeli na desnem bregu Nadiže. Kmečki turizmi v Breginjskem kotu. Hoteli v Kobaridu.
Turizem, vredno ogleda	Vodni in drugi športi v dolini Nadiže. Muzej prve svetovne vojne v Kobaridu.
Slovenska Potapljaška Tranzverzala	Lokacija je predlagana za vpis v SPT.
Možna lokacija za žig SPT	Ob turistični tabli na urejenem parkirišču.
STATUS SPT	TOČKA še ni opremljena z žigom SPT- SLOVENSKA POTAPLJAŠKA TRANZVERZALA
Podatke je izpolnil	24.07.2012 Matjaž Vidmar, vidmar.matjaz@gmail.com