














PODvodNI ATLAS SLOVENIJE. POPISNI LIST ŠT. 44

Ime lokacije		Bohinjsko jezero pri Kramarju	
Tip	JEZERO		
Zahtevnost	P1 opomba: večina življenja je ob obali v plitvini do globine 7m.		
Nočni potop	DA opomba: preprost vstop/izstop iz vode.		
Zemljevid / skica	 		
Zemljepisna lega	Gauss-Krueger (GIS)	Y=5414090m	X=5127060m
	WGS84 (GPS)	$\varphi=46^{\circ}16'55.86''=46.28218^{\circ}N$	$\lambda=13^{\circ}52'49.28''=13.88036^{\circ}E$
Fotografije			
			
			
	<p>Opis kraja</p> <p>Bohinjsko jezero je največje (3.3km²) in najgloblje (45m) gorsko jezero v Sloveniji. Bohinjsko jezero nudi več zanimivih potapljaških lokacij različnih zahtevnosti. Potapljaška lokacija pri Kramarju je preprosto dostopna in je primerna za vse potapljače.</p>		
<p>Kako pridemo do izhodiščne točke</p> <p>Iz večjega dela Slovenije po gorenjski avtocesti do Lesc in od tam mimo Bleda v Bohinj. Iz Goriške je smiselno preučiti vozni red avtovlaka Most na Soči - Bohinjska Bistrica, saj je</p>			

	vožnja skozi Baško grapo in čez Soriško planino zelo zamudna. V Bohinju do cerkvice Sv. Janeza ob Bohinjskem jezeru preko mosta čez Jezernico (Savo Bohinjko) v smeri proti Stari Fužini. Takoj za manjšo vzpetino na levo po ozki cesti do parkirišča na rtu pri Kramarju.
Parkirni prostor	Urejeno parkirišče, ki je poleti plačljivo.
Pristop k vodi	Iz urejenega kopališča na koncu rta (več stopnišč).
Opis potopa	<p>Potop začnemo iz kopališča in plavamo ob obali v smeri jugovzhod proti Sv. Janezu. Obala je večinoma prodnata. Sredi poti naletimo tudi na strmo steno s previsnimi skalami in razpokami. Plitvina tik ob obali je neporaščena. Večino podvodnega življenja srečamo na globinah od 2m do 7m. Globlje od 7m začenja pusto, muljasto, neporaščeno jezersko dno.</p> <p>Pri Kramarju je jezero globoko preko 20m. V globini ni življenja, a tam še vedno naletimo na človeške ostanke in smeti ter obilico listja v jeseni. Z globino pada tudi temperatura vode in količina svetlobe. Dnevne svetlobe je v Bohinju zelo malo, ko se v celotni kotlini zadržuje megla.</p> <p>Dolžino potopa izbiramo glede na globino, količino zraka in toplotno izolacijo: vrsto potapljaške obleke. Sredi potopa se obrnemo in se vrnemo pod vodo na izhodiščno točko, po možnosti s plavanjem na drugačni globini. Z izjemo nekaj privatnih parcel je možen izstop iz vode na večjem delu obale vse do Sv. Janeza. Smiselna dolžina potopa je okoli pol ure za mokro obleko oziroma ena ura za suho obleko.</p> <p>Zaradi urejenega parkirišča in udobnega dostopa do vode po stopnicah kopališča je potapljaška lokacija pri Kramarju zelo primerna za nočni potop v Bohinjskem jezeru.</p>
Dodatna oprema	Kompas za orientacijo v globini na muljastem dnu.
Ugodne razmere	V vseh letnih časih.
Globina vode	Potapljanje je smiselno do globine približno 10m. Globlje je voda zelo hladna in brez življenja.
Temperatura vode	Na površini do 25°C poleti, v globini 4°C.
Vidljivost v vodi	Dobra opomba: poleti slabša vidljivost.
Tok	Ga ni opomba: v tem delu jezera ni zaznavnega toka.
Vegetacija	Obala je bujno poraščena na globinah od 2m do 7m. Alge po skalah.
	
Opažene živali	Ribe so plašne in jih je v neugodnih razmerah težko videti med potopom. Sicer na tem potopu naletimo na klene (redno), ostrize (redno) in posebej na nočnem potopu menke (pogosto).
Oblika, sestav dna	Poraščeni nasipi ob obalah do globine 7m. Globlje čedalje manj življenja in golo muljasto dno. Potopljeni štori, cela drevesa in človeške smeti.

		
		
Posebnosti	Temperatura vode poleti hitro upada z globino.	
Lokalni potapljaški klub / kompresor	DPVD Bohinj: Društvo za podvodne in vodne dejavnosti Bohinj Kamnje 4, 4264 Bohinjska Bistrica http://www.sharky.si/dpvd-bohinj/	
Kontaktna oseba	Robert Jensterle, 041 617101, robert.jensterle@gmail.com	
Gostinska ponudba	Gostilne v Ribčevem Lazu, Stari Fužini in okolici.	
Prenočišča	Hoteli in apartmaji v Bohinju.	
Turizem, vredno ogleda	Cerkvica Sv.Janeza. Slap Savica. Korita Mostnice pri Stari Fužini.	
Slovenska Potapljaška Tranzverzala	Lokacija je predlagana za vpis v SPT.	
Možna lokacija za žig SPT	Na parkirišču pri Kramarju.	
STATUS SPT	TOČKA še ni opremljena z žigom SPT- SLOVENSKA POTAPLJAŠKA TRANZVERZALA	
Podatke je izpolnil	24.07.2012	Matjaž Vidmar, vidmar.matjaz@gmail.com