






PODVODNI ATLAS SLOVENIJE. POPISNI LIST ŠT. 46

Ime lokacije		Soča pri Dermoti	
Tip	REKA		
Zahtevnost	P1 opomba: nezahteven potop v počasni reki.		
Nočni potop	NE opomba: običajno preslaba vidljivost za nočni potop.		
Zemljevid / skica			
Zemljepisna lega	Gauss-Krueger (GIS)	Y=5391690m	X=5099260m
	WGS84 (GPS)	$\varphi=46^{\circ}01'44.10''=46.02892^{\circ}N$	$\lambda=13^{\circ}35'46.02''=13.59612^{\circ}E$
Fotografije			
Opis kraja	<p>Iz Nove Gorice se železnica po desnem bregu Soče in cesta po levem bregu Soče skupaj z akumulacijskim jezerom HE Solkan vijejo proti Kanalu in naprej proti Mostu na Soči po ozki dolini. Pred zaselkom Plave se dolina naenkrat razširi: na desnem bregu zaselek Prilesje s cerkvico Sv.Ahacija na vzpetini, na levem bregu ravnica z njivami in gostilno "Dermota".</p>		
Kako pridemo do	<p>Na ovinku pred gostilno se od glavne ceste odcepi več poljskih poti med njive. Po vseh lahko</p>		

izhodiščne točke	<p>pridemo do levega brega Soče, kjer poiščemo primeren dostop do vode.</p> <p>Do desnega brega Soče pridemo skozi zaselek Prilesje in podhod pod železniško progo.</p>	
Parkirni prostor	Med njivami in levim bregom Soče.	
Pristop k vodi	Bregovi Soče so večinoma zelo strmi in neprimerni predvsem za izstop iz vode v težki potapljaški opremi. Pred potopom zato poiščemo urejene dostope do vode. Na ostankih nekdanjega mostu čez Sočo je danes celo kovinska lestev.	
Opis potopa	<p>Potop je smiselno izpeljati ob nizkem vodostaju Soče, ko je vidljivost boljša. Ob nizkem vodostaju je hitrost vodnega toka pri Dermoti že zelo majhna, ker Sočo ustavlja jez HE Solkan. Vodni tok je zato šibek in ne vpliva na izvedbo potopa. Vstopna točka v vodo je zato lahko hkrati tudi izstopna točka iz vode.</p> <p>Zaradi jezu HE Solkan je sredina struge reke Soče zasuta z debelo plastjo proda. Bolj zanimivi so skalnati bregovi najrazličnejših oblik. Potop zato izpeljemo po enem bregu proti toku navzgor in po drugem bregu s tokom navzdol, da se vrnemo na izhodiščno točko.</p> <p>Smiselno trajanje potopa je tričetrt ure. Seveda lahko potop po želji skrajšamo ali podaljšamo glede na zalogo zraka in ostalo razpoložljivo opremo ter razmere v vodi: vidljivost in temperatura.</p>	
Dodatna oprema	Kompas pri slabši vidljivosti. Podvodna svetilka za luknje med skalami.	
Ugodne razmere	Pozimi, ko je pretok Soče majhen in vidljivost boljša.	
Globina vode	Do 13m sredi struge na mestu nekdanjega mostu čez Sočo.	
Temperatura vode	Pozimi 5°C, poleti do 15°C.	
Vidljivost v vodi	Slaba opomba: boljša vidljivost pozimi.	
Tok	Slab opomba: akumulacijsko jezero HE Solkan.	
Vegetacija	Skalnati bregovi in prodnato dno so poraščeni z algami. Na položnejših bregovih trstičje.	
		
Opazene živali	Umetno akumulacijsko jezero HE Solkan z majhnim pretokom hitrim soškim ribam ni všeč.	
Oblika, sestav dna	Struga Soče je v sredini zasuta s prodom. Bregovi so skalnati različnih oblik. Na dnu najdemo predvsem dosti smeti, odrezkov azbestno-cementnih cevi iz tovarne Salonit Anhovo. Vidnih ostankov iz prve svetovne vojne je malo, najverjetneje so zasuti s prodom.	
		

		
Posebnosti	Nezahteven (zimski) potop v počasni reki.	
Lokalni potapljaški klub / kompresor	DPD Soča Nova Gorica, Pinka Tomažiča 11, PP 152, 5000 Nova Gorica, Spletna stran: http://www.dpdsoca.si/	
Kontaktna oseba	Andrej Šekli 041 558 705, asekli@gmail.com	
Gostinska ponudba	Gostilna "Dermota" na mestu potopa. Okrepčevalnica "Dolga njiva" ob glavni cesti 3km v smeri proti Novi Gorici.	
Prenočišča	Prenočišče "Pri Martinovih" v zaselku Zagora nad Dermoto. Avtokamp v Kanalu.	
Turizem, vredno ogleda	Ostanki prve svetovne vojne v bližnji in daljni okolici. Goriška Brda.	
Slovenska Potapljaška Tranzverzala	Lokacija je predlagana za vpis v SPT.	
Možna lokacija za žig SPT	V gostilni Dermota.	
STATUS SPT	TOČKA še ni opremljena z žigom SPT- SLOVENSKA POTAPLJAŠKA TRANZVERZALA	
Podatke je izpolnil	24.07.2012	Matjaž Vidmar, vidmar.matjaz@gmail.com