















PODvodNI ATLAS SLOVENIJE. POPISNI LIST ŠT. 47

| Ime lokacije | Razbitina maone pod Nabrežino | | |
|-------------------|--|---|--|
| Tip | MORJE | | |
| Zahtevnost | P2 opomba: težaven kopenski dostop do izhodišča potopa. | | |
| Nočni potop | NE | | |
| Zemljevid / skica |   | | |
| Zemljepisna lega | Gauss-Krueger (GIS) | Y=5394722m | X=5069108m |
| | WGS84 (GPS) | $\phi=45^{\circ}45'29.38''=45.75816^{\circ}N$ | $\lambda=13^{\circ}38'30.81''=13.64189^{\circ}E$ |
| Fotografije |   | | |
| |   | | |
| |   | | |

| | | |
|---|--|---|
| |  |  |
|  |  | <p>Opis kraja</p> <p>Čeprav niso sestavni del Republike Slovenije, predstavljajo Devin (Duino), Sesljan (Sistiana) in Nabrežina (Aurisina) zgodovinsko slovensko primorje, kjer še danes živi dosti Slovencev. Kraška planota se tu zaključi z zelo strmo, marsikje prepadno morsko obalo. Nabrežina je znana po številnih kamnolomih apnenca (marmorja), nekateri obratujejo že iz rimskih časov. Poleg delujočih kamnolomov v okolici Nabrežine naletimo na številne ostanke kamnolomske tehnike iz vseh zgodovinskih obdobij, vključno s prevozom po morju.</p> <p>Eden takšnih ostankov tehnično-kulturne dediščine Nabrežine je tudi potopljena razbitina maone (tovorne ladje brez lastnega pogona). Razbitina se nahaja na peščenem dnu globine 9m, dobrih 100m od prepadne obale skoraj točno pod dobro vidnim vodnim stolpom na robu kraške planote, na pol poti med obalo in marikulturami školjk. Razbitina maone je označena z rumeno bojo. Najvišji deli razbitine segajo do globine 5m in so v ugodnih pogojih vidni z letala.</p> |
| <p>Kako pridemo do izhodiščne točke</p> | <p>Iz smeri Gorica, Nova Gorica (35km): po državni cesti SS55 do Štivana (San Giovanni al Timavo), potem po obalni cesti (strada costiera) SS14 za Trst skozi Sesljan do prve razgledne točke nad prepadno obalo.</p> <p>Iz smeri Trst, Koper, Sežana: po avtocesti do izvoza Sesljan (Sistiana). Avtocestni priključek sicer pelje naravnost na razgledno točko, žal pa je iz njega nemogoč dostop do parkirišča pod njim. Zato je treba zapustiti avtocestni priključek že prej in peljati skozi središče Sesljana.</p> | <p>Parkirni prostor</p> <p>Razgledna točka ima urejeno parkirišče, ki je v poletnih mesecih plačljivo (modra cona).</p> |
| <p>Pristop k vodi</p> | <p>Dostop do izhodišča potopa otežuje prepadna obala. Neposreden dostop z vrha, z obalne ceste je nemogoč zaradi prepada. Tik ob obali sicer poteka (delno porušena) zelo stara kamnolomska pot, ki jo na severozahodnem koncu zapira delujoči kamnolom, na jugovzhodnem pa hotelski kompleks pri marini Nabrežina. Do stare kamnolomske poti lahko pridemo edino po strmi stezi iz parkirišča ob razgledni točki. Steza se zaključi z vrtoglavim stopniščem, da premagamo dobrih 80m višinske razlike.</p> <p>Pot lahko nadaljujemo po kopnem, po stari kamnolomski poti ob obali, oziroma plavamo ob obali po plitvini približno 400m do dobro vidnega orientirja: male hiške na skali z napisom "PAS". Od tu je dobro vidna rumena boja, ki označuje potopljeno razbitino maone v smeri jug (180°). Pozor! Rumene boje razbitine ne smemo zamenjati z veliko večjimi in zelo številnimi (oranžno-rdečimi) bojami marikultur školjk. Tržaški pokrajinski odlok prepoveduje potapljanje v marikulturah kot tudi rabutanje školjk!</p> <p>Do razbitine maone lahko preprosto pridemo tudi z vodnim plovilom iz enega bližnjih malih pristanišč. Med plovbo se moramo izogibati marikulturam in upoštevati še druge omejitve tržaških pokrajinskih odlokov.</p> | <p>Opis potopa</p> <p>Potop začnemo z male plaže pod hiško na skali. Kompas je zadosti natančen, razbitina zadosti velika in postavljena prečno na smer plavanja, da jo bomo zagotovo našli tudi ob slabši vidljivosti. Peščeno dno v neposredni okolici razbitine dosega globino 8m do 9m. V</p> |

| | |
|-------------------|---|
| | <p>okolici razbitine bomo našli še druge tehnične ostanke. Najprej posamične sode, nato pa veliko skupino kovinskih sodov, boj, ki so med sabo povezane s šopom debelih vrvi. Enake vrvi povezujejo sode z razbitino. in z ostanki na drugi strani.</p> <p>Od hiške na skali do razbitine maone je dobrih 7 minut plavanja. Naslednjih 10 minut si vzamemo zato, da razbitino v celoti obplavimo in raziščemo od zunaj. Notranjost maone je razdeljena na številne prekate. Večina prekatov ima na palubi dovolj veliko odprtino, da se lahko odpravimo v notranjost brez snemanja potapljaške opreme (ena sama manjša jeklenka). Prekati so večinoma prazni, na dnu je le pesek z malo mulja. Če po nerodnosti s plavutmi dvignemo usedlino, se voda razmeroma hitro spet zbistri v nekaj minutah.</p> <p>Potop zaključimo z ogledom sodov in drugih predmetov v okolici potopljene ladje. Nato se odpravimo proti izhodiščni točki, hiški na skali. Če nam zaloga zraka dopušča, potop nadaljujemo v smeri severozahod na globini približno 3m, kjer na skalah naletimo na bujnejše življenje od peščenega dna. Izurjen potapljač bo z malo 10l, 200bar jeklenko priplaval vse do velikega betonskega pomola tik pred vrtoglavim stopniščem.</p> <p>Potop se zaključi z ogrevanjem na kopnem, torej s premagovanjem dobrih 80m po stopničkah navzgor do parkirišča!</p> |
| Dodatna oprema | Kompas za orientacijo na peščenem dnu. Podvodna svetilka in vrvica za raziskovanje notranjosti razbitine. |
| Ugodne razmere | Potapljanje je možno v vseh letnih časih, da le morski valovi niso previsoki, ko piha jugo. Burja v Nabrežini odganja valove stran od obale. |
| Globina vode | Dno na mestu razbitine do 9m, najvišji deli razbitine so na globini 5m. |
| Temperatura vode | Poleti 25°C, pozimi 8°C. |
| Vidljivost v vodi | Slaba opomba: boljša vidljivost pozimi v sušnih obdobjih. |
| Tok | Slab opomba: običajno tu ni močnejših morskih tokov. |
| Vegetacija | <p>Neporaščeno pešчено dno ob razbitini. Morska solata po skalah ob obali.</p>  |
| Opažene živali | <p>Prekati ladijske razbitine so odlično domovanje za hobotnice. Sicer bogastvo nevretenčarjev, ki se verjetno verjetno bohota na račun organskih odpadkov iz tržaške kanalizacije? Poraščena je celo temačna notranjost prekatov nekdanje ladje!</p>  |



| | |
|--------------------------------------|--|
| Oblika, sestav dna | Skale ob obali, sicer peščeno neporaščeno dno brez mulja. |
| Posebnosti | Divjo plažo pod razgledno točko so si prisvojili naturisti... |
| Lokalni potapljaški klub / kompresor | DPD Soča Nova Gorica, Pinka Tomažiča 11, PP 152, 5000 Nova Gorica, Spletna stran: http://www.dpdsoca.si/ |
| Kontaktna oseba | Matjaž Vidmar <vidmar.matjaz@gmail.com> |
| Gostinska ponudba | Restavracije v Sesljanskem zalivu. |
| Prenočišča | Hoteli v mestecu Sesljanu in marini Nabrežina. |
| Turizem, vredno ogleda | Razgledna Rilkejeva sprehajalna pot od Devina do Sesljana po vrhu Devinskih sten. Miramarski park in grad (vstopnina) v smeri Trst 10km po obalni cesti. |
| Slovenska Potapljaška Tranzverzala | Lokacija je predlagana za vpis v SPT. |

| | | |
|---------------------------|--|--|
| Možna lokacija za žig SPT | Hiška na skali (orientir za potop). | |
| STATUS SPT | TOČKA še ni opremljena z žigom SPT- SLOVENSKA POTAPLJAŠKA TRANZVERZALA | |
| Podatke je izpolnil | 24.07.2012 | Matjaž Vidmar, vidmar.matjaz@gmail.com |