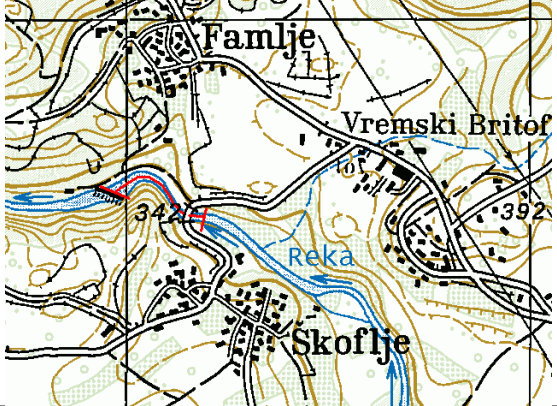











PODVODNI ATLAS SLOVENIJE. POPISNi LIST ŠT. 48

Ime lokacije			
Tip	REKA		
Zahtevnost	P1 opomba: nezahteven plitev potop v reki s šibkim tokom.		
Nočni potop	NE opomba: preslaba vidljivost in težaven dostop.		
Zemljevid / skica	 		
Zemljepisna lega	Gauss-Krueger (GIS)	Y=5424194m	X=5057512m
	WGS84 (GPS)	$\phi=45^{\circ}39'27.73''=45.65770^{\circ}N$	$\lambda=14^{\circ}01'21.01''=14.02250^{\circ}E$
Fotografije	     		

Opis kraja	<p>Notranjska Reka je največja slovenska ponikalnica. Izvira na južnem pobočju Snežnika na Hrvaškem kot potok Velika voda, teče mimo Ilirske Bistrice, po Vremski dolini in po 54km nadzemnega toka ponikne v Škocjanskih jamah. Ponovno izvira kot Timava pri Štivanu blizu Devina v Italiji.</p> <p>Tok Notranjske Reke je urejen s številnimi jezovi v Vremski dolini. Med kraji Škoflje in Famlje Notranjska Reka zavije v ozko sotesko do Škocjanskih jam. Jez tvori globok tolmun v ožini pri Škofljah, ki je razmeroma lahko dostopen in primeren za kopanje in potapljanje.</p>
Kako pridemo do izhodiščne točke	<p>Avtocesto Razdrto-Koper zapustimo na izvozu Divača oziroma Senožče. V Divači izberemo cesto za Vremsko dolino. V Vremskem Britofu zavijemo za Škoflje. Pred zaselkom Škoflje cesta prečka Notranjsko Reko.</p> <p>Pod mostom pazimo na kopalce, ki skačejo s skakalnice na mostu v vodo!</p>
Parkirni prostor	Parkiranje je možno tik pred mostom čez Notranjsko Reko.
Pristop k vodi	Vstop v vodo je možen pri mostu na obeh bregovih Notranjske Reke. Na obeh bregovih Reke so nekoliko zaraščene, ampak urejene stopnice do vode. Sredi mostu je 11m nad vodno gladino skakalnica, torej previsoko za skok v vodo v težki potapljaški opremi.
Opis potopa	<p>Potop začnemo in končamo nad mostom, kjer sta tako desni kot levi breg položnejša in primernejša za vstop v vodo in izstop iz vode. Plavamo pod mostom in sledimo strugi vse do jezua. Največjo globino dobrih 6m dosežemo prav pod mostom. Za mostom se rečno korito razširi in postane bolj plitvo. Bregovi Notranjske Reke so pod mostom zelo strmi, izstop iz vode zato tam večinoma ni možen.</p> <p>Notranjska Reka nato zavije levo v smer jugozahod. Vodni tok izpodjeda zunanjo stran ovinka, kjer nov tolmun doseže globino preko 4m. Za ovinkom se rečno korito še dodatno razširi in postane zelo plitvo ob jezua. Na jezua lahko izstopimo iz vode in si odpočijemo.</p> <p>Od jezua se vrnemo na izhodiščno točko nad mostom po isti poti nazaj. Ker plavamo proti toku, nam povratek lahko vzame več časa, odvisno od vodostaja Notranjske Reke. Celoten opisan potop lahko traja tudi poldrugo uro ali več, odvisno od rečnega toka. Ob visokem vodostaju se v vsakem primeru odsvetuje opisani potop.</p> <p>Pod mostom pazimo na kopalce, ki skačejo s skakalnice na mostu v vodo!</p>
Dodatna oprema	Kompas za podvodno orientacijo.
Ugodne razmere	Ob nizkem oziroma srednjem vodostaju Notranjske Reke.
Globina vode	Dobrih 6m sredi struge v tolmunu pod mostom.
Temperatura vode	Poleti do 25°C, pozimi Notranjska Reka lahko tudi zamrzne.
Vidljivost v vodi	Slaba opomba: tudi manj kot 1m v toplejši vodi.
Tok	Slab opomba: odvisno od vodostaja Notranjske Reke.
Vegetacija	<p>Razmeroma redke vodne rastline. Bujno poraščeni bregovi.</p> 

Opazene živali	Mirna voda tolmana tik nad jezom vsebuje malo kisika, kar ribam ne prija. Na površini vidimo redke ribe, ki hlastajo za zrakom. Pod vodo skoraj ne vidimo rib.
Oblika, sestav dna	<p>Prodnato oziroma muljasto dno. Strmi skalnati bregovi. Na dnu tolmunov gole skale, nekatere tudi previsne. Veliko štorov in vej. Človeški odpadki od črepinj starinskih loncev do prometnih znakov.</p> 
Posebnosti	Zelo velika razlika v temperaturi med motno toplo vodo na površini in bistro hladno vodo v globini ob nizkem vodostaju in majhnem pretoku.
Lokalni potapljaški klub / kompresor	Lokalnega društva ni, najbližji je: Športno potapljaško in ribiško društvo PLK Koper, Ljubljanska cesta 6, PP 1229, 6000 Koper, Slovenija, Email: info@klub-plk-koper.si Spletna stran: http://www.klub-plk-koper.si/
Kontaktna oseba	Domagoj Ribarič-Cerovac, 041/350-979 (PLK)
Gostinska ponudba	DUJČEVA DOMAČIJA Škoflje 33, 6217 Vremski Britof - Škoflje http://www.dujceva.si/
Prenočišča	Turistična kmetija Jankovi Vremski Britof 11, 6217 Vremski Britof http://www.kmetija-jankovi.com/
Turizem, vredno ogleda	Škocjanske jame. Kobilarna Lipica.
Slovenska Potapljaška Tranzverzala	Lokacija je predlagana za vpis v SPT.
Možna lokacija za žig SPT	Na/ob mostu čez Notranjsko Reko.
STATUS SPT	TOČKA še ni opremljena z žigom SPT- SLOVENSKA POTAPLJAŠKA TRANZVERZALA
Podatke je izpolnil	24.07.2012 Matjaž Vidmar, vidmar.matjaz@gmail.com