




PODvodNI ATLAS SLOVENIJE. POPISNI LIST ŠT. 49

Ime lokacije		Potop pod Devinskimi stenami: podvodna Rilke-jeva pot	
Tip	MORJE		
Zahtevnost	P2 opomba: plitev, a zelo dolg potop!		
Nočni potop	NE		
Zemljevid / skica	 		
Zemljepisna lega	Gauss-Krueger (GIS)	Y=5393310m	X=5070352m
	WGS84 (GPS)	$\varphi=45^{\circ}46'08.89''=45.76914^{\circ}N$	$\lambda=13^{\circ}37'24.50''=13.62347^{\circ}E$
Fotografije			
Opis kraja	<p>Čeprav niso sestavni del Republike Slovenije, predstavljajo Devin (Duino), Sesljan (Sistiana) in Nabrežina (Aurisina) zgodovinsko slovensko primorje, kjer še danes živi dosti Slovencev. Kraška planota se tu zaključi z zelo strmo, marsikje prepadno morsko obalo. Tržaški zaliv je tu zapolnjen s peskom, ki so ga nanese Soča in manjše reke, da globina morja kljub prepadni obali doseže 10m zelo daleč proč od obale.</p> <p>Večino obale zgodovinskega Slovenskega primorja je človek s svojimi dejavnostmi že zdavnaj spremenil: sezidal valobrane, pristanišča in naselbine, izkopal velik kamnolom pod Nabrežino, izvrtal vojaške utrdbe in bunkerje pod Devinom in pod Sesljanom, napeljal kanalizacijske cevi v morje itd. Številni ribiči, kopalci in neusmiljeni podvodni ribolovci so dodobra zdesetkali podvodno življenje.</p> <p>Do danes je obstal neokrnjen le majhen delček narave pod prepadnimi Devinskimi stenami. Po vrhu Devinskih sten je napeljana znamenita Rilke-jeva razgledna pot. Še zanimivejše je morje pod Devinskimi stenami: gospodarsko nezanimivo, vojaško nepregrado, nedostopno za kopalce, nevarno za ribiška plovila in predaleč za zagrizene podvodne ribolovce je ostalo skoraj neokrnjeno. Torej ga upravičeno imenujemo podvodna inačica Rilke-jeve poti.</p>		
Kako pridemo do	Do podvodne Rilke-jeve poti najlažje pridemo iz kopaljšča na desni Sesljanski plaži. Iz smeri		

izhodiščne točke	Gorica, Nova Gorica (30km): po državni cesti SS55 do Štivana (San Giovanni al Timavo), potem po obalni cesti za Trst naprej do Sesljana. Iz smeri Trst, Koper, Sežana: po avtocesti do izvoza Sesljan (Sistiana). V Sesljanu navzdol v pristanišče (Sistiana mare).
Parkirni prostor	Na desni (zahodni) plaži plačamo celodnevno vstopnino za vozilo. Dostop do desne plaže je v zimskih mesecih zaprt (zaklenjena vrata že na križišču v zalivu). Najnovejši tržaški pokrajinski odlok sicer dovoljuje potapljanje na tem mestu v vseh letnih časih.
Pristop k vodi	Potop začnemo in končamo z urejenega kopališča na desni Sesljanski plaži. Izstop iz vode ni možen v celotni dolžini prepadnih Devinskih sten, dober poldrugi kilometer! Devinske stene se na zahodnem koncu zaključijo s samotno plažo pod Devinskim gradom, primerno za počitek sredi potopa. S samotne plaže sicer vodi plezalna planinska pot v Devin, ki pa ni primerna za težko potapljaško opremo!
Opis potopa	Maratonski potop začnemo na desni (zahodni) Sesljanski plaži in se čimprej usmerimo ob steno, kjer zadržujemo globino med 2m in 5m. Globlje nima smisla, ker je tam le muljasto peščeno dno, običajno s slabo vidljivostjo. Prav tako ne izgubljam časa z ogledom razpok, lukenj, bunkerjev in drugih neslavnih ostankov človeške dejavnosti, saj nas čaka dosti bolj zanimiva podvodna pokrajina še najmanj pol ure, bolj verjetno uro plavanja na zahod. Dlje kot gremo od kopališča proti zahodu, bolj neokrnjena je narava in lepša je podvodna pokrajina. Naš cilj, samotno plažo pod Devinskim gradom, opazimo že po tem, da skalnato oziroma poraščeno dno plitvine pod steno preide v velike okrogle prodnike. Med potopom skrbno nadziramo preostalo zalogo zraka. Če nam preostala zaloga zraka upade na polovico, preden smo dosegli samotno plažo pod Devinskim gradom, se je najbolj pametno takoj obrniti nazaj na izhodiščno točko v kopališče v Sesljan. Pod Devinskimi stenami izstop iz vode ni možen nikjer, saj se skale dvigajo navpično iz vode! Če nam gre potop po načrtu, bi morali po približno 80 minutah zmernega, ampak vztrajnega plavanja doseči poldrugi kilometer oddaljeno samotno plažo pod Devinskim gradom. Tu lahko končno izstopimo iz vode, se odpočijemo in ogrejemo na Soncu. Na samotni plaži srečamo le redke kopalce, ki so se tja pripeljali s čolnom oziroma so priplezali navzdol po planinski poti iz Devina. Plezalna planinska pot za nas s težko potapljaško opremo ni primerna. Je kvečjemu izhod v skrajni sili, recimo v primeru nenadnega poslabšanja vremena oziroma visokih valov! Težke dele opreme tedaj zapustimo na plaži. Glede na preostalo zalogo zraka se odločimo, kako izvesti drugi del potopa. Če nam zaloga zraka dopušča, si lahko nazaj proti Sesljanu privoščimo nekoliko globlji potop oziroma bolj podroben ogled podvodne pokrajine. Spomladi je najbolj zanimiva prav plitvina od samotne plaže proti vzhodu, kjer na globini samo 2m ali manj občudujemo čudovite pomladanske barve vodnih rastlin. Poleti bo vse to že žalostno rjavo... Uporaba kompasa je nujna, da poldrugi kilometer povratka ne postane bistveno daljši! Iz samotne plaže lahko nadaljujemo potop proti Devinu. Plavanje pod Devinskim gradom mimo Dantejeve skale ni več tako zanimivo, narava tu ni več neokrnjena, rastlin in živali je manj, morje postaja plitvejše. Pomol pristanišča v Devinu dosežemo v približno 40 minutah zmernega plavanja. Za tak maratonski potop seveda potrebujemo dve vozili oziroma nekoga, ki nas bo v Devinu čakal!
Dodatna oprema	Zadostna zaloga zraka za tri ure plitvega potapljanja: vsaj ena 18l jeklenka, boljše 2x10l ali 2x12l. Obvezen kompas za orientacijo na peščenem muljastem dnu.
Ugodne razmere	Spomladi (april, maj) ko se podvodno življenje prebuja v živopisanih barvah. Boljšo vidljivost pričakujemo v sušnih obdobjih, ko je sladkovodnih pritokov iz kraškega podzemlja manj in z burjo, ki odganja valove proč od obale. Pozor! Jugo buta z valovi ob obalo, kar zelo poslabša vidljivost in otežuje plavanje v plitvini!
Globina vode	Tik ob obali do 5m, muljasto peščeno dno do 10m.
Temperatura vode	Spomladi okoli 15°C.
Vidljivost v vodi	Slaba opomba: občasno dobra vidljivost.
Tok	Slab opomba: običajno tu ni morskih tokov.

Vegetacija



Opazene živali





Oblika, sestav dna	Skalnata obala, delno poraščena do globine 5m, od tam naprej muljasto peščeno dno.	
Posebnosti	Plitev, a zelo dolg in naporen maratonski potop.	
Lokalni potapljaški klub / kompresor	DPD Soča Nova Gorica, Pinka Tomažiča 11, PP 152, 5000 Nova Gorica, Spletna stran: http://www.dpdsoca.si/	
Kontaktna oseba	Matjaž Vidmar <vidmar.matjaz@gmail.com>	
Gostinska ponudba	Restavracije v Sesljskem zalivu in v Devinu.	
Prenočišča	Hoteli v mestecih Sesljanu in Devinu.	
Turizem, vredno ogleda	Razgledna Rilkejeva sprehajalna pot od Devina do Sesljana po vrhu Devinskih sten. Miramarski park in grad (vstopnina) v smeri Trst 12km po obalni cesti.	
Slovenska Potapljaška Tranzverzala	Lokacija je predlagana za vpis v SPT.	
Možna lokacija za žig SPT	Na samotni plaži pod Devinskim gradom.	
STATUS SPT	TOČKA še ni opremljena z žigom SPT- SLOVENSKA POTAPLJAŠKA TRANZVERZALA	
Podatke je izpolnil	24.07.2012	Matjaž Vidmar, vidmar.matjaz@gmail.com