











PODvodNI ATLAS SLOVENIJE. POPIsNI LIST ŠT. 51

Ime lokacije		Korita Save Bohinjke pri Ribčevem Lazu	
Tip	REKA		
Zahtevnost	P2 opomba: Priporočljivo je osnovno znanje potapljanja v toku.		
Nočni potop	NE opomba: premočen tok za nočni potop.		
Zemljevid / skica			
Zemljepisna lega	Gauss-Krueger (GIS) WGS84 (GPS)	Y=5414926m $\varphi=46^{\circ}16'40.31''=46.27786^{\circ}\text{N}$	X=5126568m $\lambda=13^{\circ}53'28.65''=13.89129^{\circ}\text{E}$
Fotografije			
Opis kraja	<p>Glavni odtok Bohinjskega jezera predstavlja reka Jezernica. Jezernica se kmalu združi z Mostnico v Savo Bohinjko. Sava Bohinjka kmalu naleti na kamnito oviro pri Ribčevem Lazu, v kateri je izdolbala slikovita korita. Korita se zaključijo z globokim tolmunom, struga se nato razširi in postane plitvejša. Jezernica prispeva razmeroma toplo površinsko vodo Bohinjskega jezera. Mostnica prispeva nekoliko hladnejšo, a s kisikom bogato vodo iz doline Voje. Toplota</p>		

	in kisik prijata ribam, ki jih srečamo v velikem številu, najrazličnejših vrst in velikosti v koritih Save Bohinjke pri Ribčevem Lazu.
Kako pridemo do izhodiščne točke	V Bohinj pridemo po regionalni cesti iz Bleda oziroma z avtovlakom iz Mosta na Soči ali pa čez Sorico iz smeri Seliške doline. Tik pred Bohinjskim jezerom (Svetim Janezom) v Ribčevem Lazu zavijemo desno pred okrepčevalnico "Rožle" po ozki asfaltirani cesti na parkirišče hotela.
Parkirni prostor	Veliko asfaltirano parkirišče hotela "Bohinj", ki je večji del leta skoraj nezasedeno.
Pristop k vodi	Iz parkirišča se najprej odpravimo brez opreme peš po stezi, ki pelje mimo teniškega igrišča skozi gozdček do tolmana. V Savo Bohinjko vstopamo in izstopimo v tolmanu. Izstop iz vode ni možen v gornjem delu korit, ki ima prepadne skalnate bregove.
Opis potopa	<p>Ko smo si brez potapljaške opreme natančno ogledali kraj potopa, se vrnemo na parkirišče in se odpravimo v opremo. V popolni potapljaški opremi bo treba premagati kakšnih 200m po stezi blago navzdol do tolmana. V vodo vstopamo v tolmanu in pri tem pazimo, da tok ne odnese nas oziroma delov naše potapljaške opreme v brzice.</p> <p>Po preverjanju opreme izpraznimo kompenzator plovnosti in plavamo oziroma plezamo po dnu proti toku navzgor v korita. Tolmun se zaključi z najglobljo točko potopa okoli 10m, odvisno od prodnatih nanosov. Korita se tu toliko zožijo, da se drevesne krošnje z obeh bregov dotikajo. Edino v tem delu struga nekoliko vijuga, da lahko najdemo zavetje pred tokom oziroma celo protitok.</p> <p>Korita se nato nekoliko razširijo, izravnajo in počasi postajajo vse plitvejša, tok pa čedalje močnejši. Glede na vodostaj Save Bohinjke se moramo odločiti, kje in kdaj se obrniti ter zaključiti potop po isti poti nazaj. Ne glede na vodostaj brzic v plitvini na začetku korit ne moremo premagati v okorni potapljaški opremi.</p> <p>Potop v koritih Save Bohinjke pri Ribčevem Lazu traja približno tričetrt ure. Zaradi močnega toka računamo vsaj z dvakratno porabo zraka glede na običajno. Korita Save Bohinjke niso razvejana in vodni tok ne tvori dosti vrtincev, kjer bi se v protitoku lahko odpočili oziroma si z njim pomagali naprej. Iz vode izstopimo na istem mestu, kjer smo vstopili, to je v širokem tolmanu na koncu korit.</p> <p>Pri potapljanju pazimo na številne kajakaše! Ker potekajo korita pri Ribčevem Lazu v smeri severozahod-jugovzhod, sončni žarki dosežejo dno korit dopoldne. Čez tolmun je napeljana preprosta brv iz treh jeklenic za prehod reke, jasno brez potapljaške opreme.</p>
Dodatna oprema	Primerna za potop v hitro-tekoči reki (več uteži).
Ugodne razmere	Ob srednje-nizkem vodostaju Save Bohinjke (pod 15m ³ /s).
Globina vode	Do 10m, odvisno od debeline prodnatega nanosa, se z leti (velikimi vodami) spreminja!
.Temperatura vode	Pozimi do ledišča, poleti do 20°C.
Vidljivost v vodi	Odlična opomba: odvisno od vodostaja Save Bohinjke.
Tok	Srednji, Močan opomba: odvisno od vodostaja Save Bohinjke.
Vegetacija	Prodnato dno je večinoma neporaščeno. Nekaj vodnih rastlin je na skalnatih bregovih tolmana.
	

Opažene živali



			
Oblika, sestav dna	Strme izdoblje stene korit. Prodnati nanos na dnu. Listje, veje in smeti v zastojih.		
			
			
Posebnosti	Kratka a razgibana korita gorske reke. Veliko radovednih rib.		
Lokalni potapljaški klub / kompresor	DPVD Bohinj: Društvo za podvodne in vodne dejavnosti Bohinj Kamnje 4, 4264 Bohinjska Bistrica http://www.sharky.si/dpvd-bohinj/		
Kontaktna oseba	Robert Jensterle, 041 617101, robert.jensterle@gmail.com		
Gostinska ponudba	Okrepčevalnica "Rožle" na mestu potopa. Številne gostilne v Bohinju.		
Prenočišča	Hotel "Bohinj" na mestu potopa. Številni hoteli in kampi v Bohinju.		
Turizem, vredno ogleda,	Cerkvica Sv. Janeza. Slap Savica. Korita Mostnice pri Stari Fužini.		
Vpis v SPT	Lokacija je predlagana za vpis v SPT.		
Možna lokacija za žig SPT	Pri spodnjem tolmunu ob brvi iz treh jeklenic za prehod reke.		
STATUS SPT	TOČKA še ni opremljena z žigom SPT- SLOVENSKA POTAPLJAŠKA TRANZVERZALA		
Podatke je izpolnil	24.07.2012	Matjaž Vidmar, vidmar.matjaz@gmail.com	