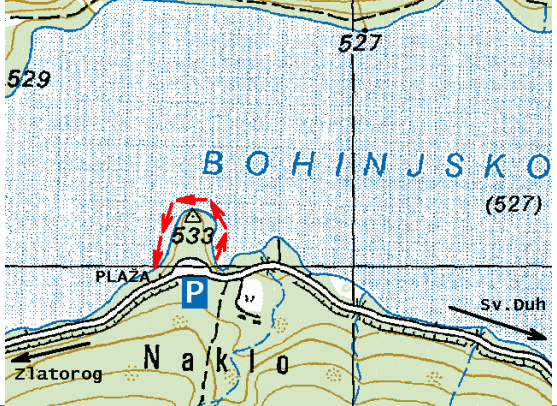










PODVODNI ATLAS SLOVENIJE. POPISNI LIST ŠT. 52

Ime lokacije		Bohinjsko jezero pri Naklovi glavi		
Tip	JEZERO			
Zahtevnost	P1, P2 opomba: večina življenja je ob obali v plitvini do globine 7m.			
Nočni potop	DA opomba: ponoči krajši potop.			
Zemljevid / skica	 			
Zemljepisna lega	Gauss-Krueger (GIS)	Y=5411646m	X=5127036m	
	WGS84 (GPS)	$\varphi=46^{\circ}16'53.95''=46.28165^{\circ}N$	$\lambda=13^{\circ}50'55.14''=13.84865^{\circ}E$	
Fotografije	 			
	 			
	 			
	Opis kraja	Bohinjsko jezero je največje (3.3km ²) in najgloblje (45m) gorsko jezero v Sloveniji. Bohinjsko jezero nudi več zanimivih potapljaških lokacij različnih zahtevnosti. Naklova glava je izrazit polotok (kota 533) na južni obali bohinjskega jezera. Potapljaška lokacija pri Naklovi glavi je preprosto dostopna in je primerna za vse potapljače.		
	Kako pridemo do	Iz večjega dela Slovenije po gorenjski avtocesti do Lesc in od tam mimo Bleda v Bohinj. Iz		

izhodiščne točke	Goriške je smiselno preučiti vozni red avtovlaka Most na Soči - Bohinjska Bistrica, saj je vožnja skozi Baško grapo in čez Soriško planino zelo zamudna. V Bohinju peljemo ob južni obali jezera v smeri proti Zlatorogu. Kmalu po cerkvi Sv. Duha pridemo na široko parkirišče na obeh straneh ceste pri Naklovi glavi.
Parkirni prostor	Urejeno, plačljivo parkirišče.
Pristop k vodi	Pristop k vodi je možen v zalivu vzhodno od Naklove glave in s plaže na zahodni strani Naklove glave. V obeh primerih pridemo iz parkirišča do vode po kratki in položni gozdni stezi.
Opis potopa	<p>Potop začnemo iz zaliva vzhodno od Naklove glave in plavamo okoli polotoka do plaže na zahodni strani. Seveda lahko gremo tudi v obratni smeri, saj zaznavnih vodnih tokov ni.. Plavanje okoli polotoka traja približno pol ure. Lahko se vrnemo po isti poti nazaj na drugačni globini. Največ življenja, rastlin in živali, je v plitvini. Večino rib srečamo pred plažo na zahodni strani Naklove glave.</p> <p>Pri Naklovi glavi je Bohinjski jezero globlje od 25m. Do globine 5-7m srečamo življenje na poraščenem dnu zalivov oziroma strme skale na rtu Naklove glave. Naprej v globino se nadaljuje muljasto dno skoraj brez življenja.</p> <p>Zalogo zraka in ostalo potapljaško opremo prilagodimo predvideni globini potopa. Temperatura vode hitro upada z globino. Količina dnevne svetlobe, ki uspe prodreti do dna, je z globino čedalje manjša.</p> <p>Po Bohinjskem jezeru vozijo manjša in večja plovila vključno s turistično ladjico, ki pelje razmeroma blizu rta Naklove glave. Kljub označevalni potapljaški boji je zato potrebna previdnost!</p>
Dodatna oprema	Kompas za orientacijo v globini na muljastem dnu. Svetilka za globinski potop.
Ugodne razmere	V vseh letnih časih.
Globina vode	Potapljanje je smiselno do globine približno 10m. Globlje je voda zelo hladna in brez življenja.
Temperatura vode	Na površini do 25°C poleti, v globini 4°C.
Vidljivost v vodi	Dobra opomba: poleti slabša vidljivost.
Tok	Ga ni opomba: v tem delu jezera ni zaznavnega toka.
Vegetacija	Obala je bujno poraščena na globinah od 2m do 7m. Alge po skalah.
	 <p>The images show various underwater scenes: 1) A rocky seabed with sparse, thin green plants. 2) A dense field of tall, thin green plants growing from a rocky base. 3) A close-up of bright green, bushy algae covering a rock. 4) A wider view of a rocky seabed with several upright green plants and other smaller vegetation.</p>



Opazene živali





Ribe se obnašajo povsem enako kot v vseh jezerih v Triglavskem Narodnem Parku: čakajo v plitvini na mestu, kjer pričakujejo hrano od izletnikov, planincev, kopalcev itd. Ribe zato srečamo predvsem v plitvini pred plažo na zahodni strani Naklove glave.



Oblika, sestav dna

Poraščeni nasipi v zalivih do globine okoli 7m. Skalnata stena na rtu polotoka. Globlje čedalje manj življenja in golo muljasto dno. Potopljeni štori, cela drevesa in človeške smeti.



	 	
	 	
Posebnosti	Temperatura vode poleti hitro upada z globino.	
Lokalni potapljaški klub / kompresor	Lokalnega društva ni. Najbližji je: DPVD Bohinj: Društvo za podvodne in vodne dejavnosti Bohinj Kamnje 4, 4264 Bohinjska Bistrica http://www.sharky.si/dpvd-bohinj/	
Kontaktna oseba	Robert Jensterle, 041 617101, robert.jensterle@gmail.com	
Gostinska ponudba	Številne gostilne v Bohinju.	
Prenočišča	Avtokamp in hotel Zlatorog. Številni drugi hoteli in kampi v Bohinju.	
Turizem, vredno ogleda	Cerkvica Sv.Janeza. Slap Savica. Korita Mostnice pri Stari Fužini.	
Slovenska Potapljaška Tranzverzala	Lokacija je predlagana za vpis v SPT.	
Možna lokacija za žig SPT	Na parkirišču pri Naklovi glavi.	
STATUS SPT	TOČKA še ni opremljena z žigom SPT- SLOVENSKA POTAPLJAŠKA TRANZVERZALA	
Podatke je izpolnil	24.07.2012	Matjaž Vidmar, vidmar.matjaz@gmail.com