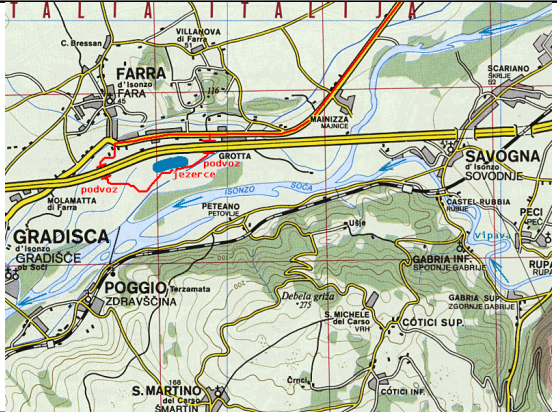














PODvodNI ATLAS SLOVENIJE. POPISNI LIST ŠT. 53

Ime lokacije		Jezerce v gramozni jami pri Fari (Farra d'Isonzo)	
Tip	JEZERO		
Zahtevnost	P1 opomba: nezahteven potop v plitvem jezercu polnem življenja.		
Nočni potop	DA		
Zemljevid / skica	 		
Zemljepisna lega	Gauss-Krueger (GIS)	Y=5386246m	X=5085180m
	WGS84 (GPS)	$\varphi=45^{\circ}54'04.99''=45.90139^{\circ}$	$\lambda=13^{\circ}31'45.01''=13.52917^{\circ}$ E
Fotografije	   		
Opis kraja	<p>Narodnostno ozemlje zamejskih Slovencev v okolici Gorice deli avtocesta, ki z mejnega prehoda Vrtojba-Štandrež nadaljuje svojo pot v smeri Vileš (Villesse) v notranjost Italije. Med naselji Sovodnje (Savogna d'Isonzo) in Gradišče ob Soči (Gradisca d'Isonzo) so na desnem bregu Soče že pred leti izkopal veliko gramozno jamo ob trasi avtoceste. Opuščeno gramoznico je zalila soška voda, ki jo je preostali gramoz dobro prečistil. Namesto običajno mlečnate Soče je jezerce napolnjeno s kristalno čisto vodo, kjer vidljivost moti edino lom svetlobe med različno toplimi plastmi vode. Jezerce je polno življenja in je poleti priljubljena izletniška točka kopalcev.</p>		
Kako pridemo do izhodiščne točke	<p>Iz Gorice gremo po državni cesti (strada statale) SS351 proti Tržiču (Monfalcone). V zaselku Fara (Farra d'Isonzo) moramo nekako prečkati avtocesto na jug. Na začetku naselja lahko zavijemo levo podvoz po ulici "della rosta". Na drugi strani podvoza takoj desno na zahod.</p> <p>Druga pot je sredi naselja Fara v glavnem križišču na levo na jug po ulici "del filatoio" tik pred visoko zgradbo opuščene vojašnice. Nadaljujemo ob obzidju opuščene vojašnice po ozki asfaltirani cesti do podvoza pod avtocesto. Na drugi strani podvoza zavijemo levo na vzhod in nadaljujemo po vijugasti makadamski poljski poti do jezera.</p> <p>Pozor! Avtocesta sicer poteka tik ob jezercu po njegovi severni strani, vendar nikjer v bližini ni</p>		

	izvoza! Dostop z juga in vzhoda zapira namakalni kanal na desnem bregu Soče.
Parkirni prostor	Številne možnosti parkiranja ob makadamski poljski poti, ki pelje ob južni in zahodni obali jezera.
Pristop k vodi	Številne stezice in nasipi gramoza na južni in zahodni strani jezera.
Opis potopa	<p>Jezerce v nekdanji gramozni je dolgo skoraj 400m in široko okoli 70m. Smiselno je, da ga preplavamo podolgem in počez ter obiščemo okrogel otok v vzhodnem delu jezera. Voda je povsod dovolj globoka, da lahko plavamo v potapljaški opremi pod gladino, tudi v plitvejšem vzhodnem delu. Plavanje v potapljaški opremi v obeh smereh preko celotne dolžine jezera torej zahteva približno eno uro, z nekaj malega raziskovanja tudi poldruho uro.</p> <p>Ker v jezercu ni pretoka, se temperatura vode zelo spreminja z globino. Poleti je v najglobljih delih jezera voda tudi za 10°C hladnejša kot na površini. Dno zahodnega dela jezera je bujno poraščeno z vodnimi rastlinami in lahko zgleda enolično, zato kompas prav pride.</p> <p>Na jezercu običajno ni hitrih plovil oziroma plovil na motorni pogon. Torej običajno ni nevarnosti, da kdo povozi potapljača.</p>
Dodatna oprema	Kompas za podvodno orientacijo.
Ugodne razmere	V vseh letnih časih.
Globina vode	Vzhodni del povprečno 2m, zahodni del povprečno 3.5m, največja globina 4.5m.
Temperatura vode	Na površini tudi več kot 25°C poleti.
Vidljivost v vodi	Dobra opomba: poleti slabša vidljivost.
Tok	Ga ni opomba: v jezercu ni pretoka.
Vegetacija	Bujno poraščeno dno. Edino strmi bregovi so goli nasipi gramoza.
	   
Opazene živali	Ribe vseh velikosti, od živahnih majhnih ribic do spečih velikanov v vodnem rastlinju. V jezercu strašijo orjaške metrske ščuke!
	 



Oblika, sestav dna Gramoz oziroma prodniki prekrti s tanko plastjo mulja.



Posebnosti	Meglice prodirajoče neprečiščene soške vode, ki tvori mlečna "jezerca" v globinah zahodnega dela.
Lokalni potapljaški klub / kompresor	DPD Soča Nova Gorica, Pinka Tomažiča 11, PP 152, 5000 Nova Gorica, Spletna stran: http://www.dpdsoca.si/
Kontaktna oseba	Andrej Šekli 041 558 705, asekli@gmail.com
Gostinska ponudba	Na mestu potopa ni zgradb niti gostinske ponudbe. Gostilne v Gradišču ob Soči.
Prenočišča	Hoteli v Gorici in okolici.
Turizem, vredno ogleda	Goriška brda, Kras, Vipavska dolina.
Slovenska Potapljaška	Lokacija je predlagana za vpis v SPT.

Tranzverzala	
Možna lokacija za žig SPT	Na križišču poljskih poti ob zahodnem koncu jezera.
STATUS SPT	TOČKA še ni opremljena z žigom SPT- SLOVENSKA POTAPLJAŠKA TRANZVERZALA
Podatke je izpolnil	24.07.2012 Matjaž Vidmar, vidmar.matjaz@gmail.com