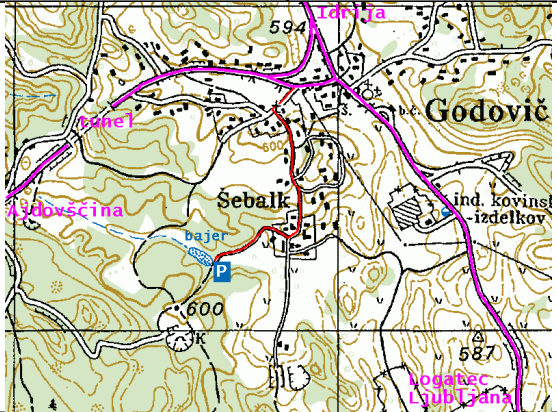













**PODVODNI ATLAS SLOVENIJE. POPISNİ LIST ŠT. 54**

Ime lokacije <b>Bajer pri Godoviču pri zaselku Šebalk</b>			
Tip	JEZERO		
Zahtevnost	P1 opomba: plitvo, umetno poglobljeno jezerce.		
Nočni potop	DA opomba: slaba vidljivost za nočni potop.		
Zemljevid / skica			
Zemljepisna lega	Gauss-Krueger (GIS)	Y=5429618m	X=5090200m
	WGS84 (GPS)	$\varphi=45^{\circ}57'08.52''=45.95237^{\circ}N$	$\lambda=14^{\circ}05'14.32''=14.08731^{\circ}N$
Fotografije			

		
Opis kraja	<p>Godovič je vsem znan kot križišče, kjer se spajajo regionalne ceste iz Idrije, Logatca in Ajdovščine. Pri zaselku Šebalk so z dvema pregradama poglobili jezerce, ki ga domačini uporabljajo kot kopališče, ribnik in prireditveni prostor za vaške veselice. Spodnja pregrada na jugovzhodni strani bajerja je visoka 4m, gornja pregrada na severozahodni strani jezera 2m. Bajer je dolg približno 100m (razdalja med pregradama) ter širok do 30m.</p>	
Kako pridemo do izhodiščne točke	<p>Do bajerja pridemo tako, da v središču Godoviča zavijemo na jug proti zaselku Šebalk. Prav na koncu zaselka zavijemo na levo navzdol proti bajerju. Tu je tudi edini kažipot z napisom "BAJER".</p>	
Parkirni prostor	<p>Urejeno parkirišče pred spodnjo pregrado bajerja.</p>	
Pristop k vodi	<p>Pristop k vodi je možen kjerkoli ob spodnji pregradi.</p>	
Opis potopa	<p>Potop začnemo in končamo ob spodnji pregradi. Celotno jezerce lahko večkrat preplavamo in preiščemo v približno eni uri. Živali: ribice in paglavce, srečamo vsepovsod, vendar jih je več ob obalah, vključno s pregradami.</p>	
Dodatna oprema	<p>Kompas za orientacijo v slabi vidljivosti (poleti samo 1m) na muljastem dnu.</p>	
Ugodne razmere	<p>V vseh letnih časih, ko bajer ni izpraznjen zaradi čiščenja!</p>	
Globina vode	<p>Ob spodnji pregradi okoli 3.5m, ob gornji pregradi okoli 1.5m.</p>	
Temperatura vode	<p>Na površini do 25°C poleti, pozimi lahko zamrzne.</p>	
Vidljivost v vodi	<p>Slaba opomba: pozimi boljša vidljivost.</p>	
Tok	<p>Ga ni opomba: v bajerju ni zaznavnega toka.</p>	
Vegetacija	<p>Ker domačini občasno, vsakih nekaj let, praznijo bajer zaradi čiščenja, naletimo pod vodo kvečjemu na preproste rastline: alge. Obala je bujno poraščena vključno s trstičjem.</p>	
		
Opazene živali	<p>Veliko majhnih ribic in paglavcev (poleti). Domačini občasno v bajerju gojijo krape.</p>	
		

		
Oblika, sestav dna	Skalnate obale med obema pregradama. Dno bajerja je prekrito s tanko plastjo mulja.	
		
Posebnosti	Preprost potop, primeren za začetnike oziroma preizkus opreme.	
Lokalni potapljaški klub / kompresor	Lokalnega društva ni. Najbližja so potapljaška društva in trgovine v Ljubljani.	
Kontaktna oseba		
Gostinska ponudba	BAR PETKOVŠEK, DANIJELA PETKOVŠEK S.P. Godovič 1, 5275 Godovič	
Prenočišča		
Turizem, vredno ogleda	Pohodništvo v neposredni okolici Godoviča. Bolnica Franja pri Novakih pri Cerknem. Rudnik živega srebra v Idriji.	
Slovenska Potapljaška Tranzverzala	Lokacija je predlagana za vpis v SPT.	
Možna lokacija za žig SPT	Na parkirišču oziroma prireditvenem prostoru pred spodnjo pregrado.	
<b>STATUS SPT</b>	<b>TOČKA še ni opremljena z žigom SPT- SLOVENSKA POTAPLJAŠKA TRANZVERZALA</b>	
Podatke je izpolnil	24.07.2012	Matjaž Vidmar, vidmar.matjaz@gmail.com