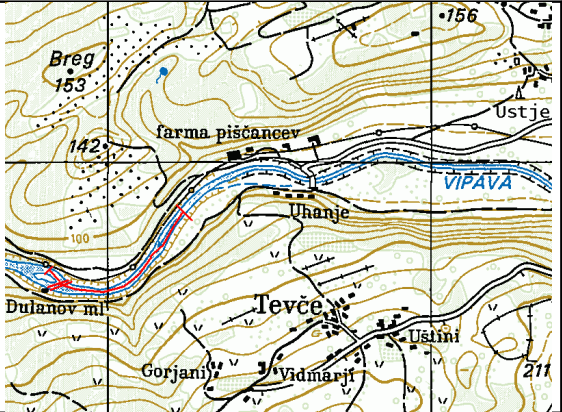














PODVODNI ATLAS SLOVENIJE. POPIISNI LIST ŠT. 55

Ime lokacije		Uhanje, Dulanov mlin na reki Vipavi		
Tip	REKA			
Zahtevnost	P1 opomba: nezahteven plitev potop v reki s šibkim tokom.			
Nočni potop	DA			
Zemljevid / skica	 			
Zemljepisna lega	Gauss-Krueger (GIS)	Y=5412794m	X=5080604m	
	WGS84 (GPS)	$\phi=45^{\circ}51'50.78''=45.86411^{\circ}\text{N}$	$\lambda=13^{\circ}52'19.46''=13.87207^{\circ}\text{E}$	
Fotografije	 			
	 			
	 			
	Opski kraja	<p>Reka Vipava je v svojem gornjem toku pri prečkanju ravnega Ajdovskega polja dokaj plitva. Pri zaselku Uhanje reka Vipava zavije med gričevje. Struga postane ožja in globlja. Reko Vipavo tu dodatno pogloblja jez Dulanovega mlina, da postane primerna za potapljanje.</p> <p>Pozor! Dulanov mlin nekateri imenujejo tudi Klemšetov mlin.</p>		

Kako pridemo do izhodiščne točke	<p>Avtocesto Razdrto-Vrtojba zapustimo na izvozu Ajdovščina in zapeljemo na jug proti vasi Ustje. V Ustju zavijemo desno na zahod proti zaselku Uhanje. V Uhanju prečkamo reko Vipavo in nadaljujemo po levem bregu po ozki makadamski poljski poti približno en kilometer do Dulanovega mlina.</p> <p>Poljska pot se od Dulanovega mlina nadaljuje do Velikih Žabelj. Do Velikih Žabelj lahko pridemo iz regionalne ceste Ajdovščina-Nova Gorica tako, da v Dobravljah zavijemo na jug ter prečkamo železnico in reko Vipavo.</p>
Parkirni prostor	Parkiranje je možno pri starem Dulanovem mlinu.
Pristop k vodi	Po mostičku čez kanal mlina na otok, od tam pa na jez oziroma v tolmun pod jezum.
Opis potopa	<p>Potop začnemo nad jezum in plavamo po Vipavi proti toku navzgor. Ker Vipava zavija desno, izpodjeda levo (južno) obalo in ob levem bregu tvori tolmun globine do 3.5m. V tem tolmunu preži velika soška postrv.</p> <p>Tok Vipave se nato zravna in čez dobre pol ure plavanja postane rečno korito tako plitvo, da v potapljaški opremi ne moremo več nadaljevati. V plitvi vodi srečamo številne male ribice. Na tej točki se je smiselno obrniti nazaj in plavati so tokom nazaj do jeza. Trajanje celotnega potopa nad jezum je približno eno uro.</p> <p>Pod jezum je samo en manjši tolmun globine 2.5m, ki ga dolbe Vipava s prelivanjem čez jez. Po tolmunu pod jezum kroži jata velikih, a plašnih rib. Tolmun lahko preiščemo v petih minutah. Naprej navzdol po strugi Vipave ne moremo nadaljevati, ker je globina vode manj kot pol metra ob vodostaju Vipave primernem za potapljanje.</p>
Dodatna oprema	Dihalka za preiskovanje plitvin. Kompas za podvodno orientacijo.
Ugodne razmere	Ob nizkem vodostaju reke Vipave.
Globina vode	Do 3.5m v tolmunu nad jezum.
Temperatura vode	Poleti okoli 15°C, pozimi okoli 5°C.
Vidljivost v vodi	Dobra opomba: boljša vidljivost ob nizkem vodostaju in v hladnejši vodi.
Tok	Slab opomba: močnejši tok ob jezu.
Vegetacija	<p>Poraščeno dno z različnimi vodnimi rastlinami. Bujno poraščeni bregovi.</p>  <p>The images show various aquatic plants: a large green fern-like plant growing on a rock underwater, dense green grass-like plants on a rocky riverbank, a close-up of a green algal mat, and a stream flowing over rocks with white water rapids.</p>
Opažene živali	Vodne bolhe. Velike in majhne ribe.

		
Oblika, sestav dna	Korenine dreves in štori ob obali, sredi Vipave prodnato rečno dno.	
		
Posebnosti	Zelo plašne velike ribe v Vipavi, verjetno straši orjaški som.	
Lokalni potapljaški klub / kompresor	DPD Soča Nova Gorica, Pinka Tomažiča 11, PP 152, 5000 Nova Gorica, Spletna stran: http://www.dpdsoca.si/	
Kontaktna oseba	Andrej Šekli 041 558 705, asekli@gmail.com	
Gostinska ponudba	V Uhanju ni gostinske ponudbe. Gostilne so v bližnjih večjih zaselkih.	
Prenočišča	Hoteli v Ajdovščini.	
Turizem, vredno ogleda	Nahajališča fosilov in jama v neposredni bližini Dulanovega mlina. Vipavska dolina, Kras.	
Slovenska Potapljaška Tranzverzala	Lokacija je predlagana za vpis v SPT.	
Možna lokacija za žig SPT	Pri starem Dulanovem mlinu.	
STATUS SPT	TOČKA še ni opremljena z žigom SPT- SLOVENSKA POTAPLJAŠKA TRANZVERZALA	
Podatke je izpolnil	24.07.2012	Matjaž Vidmar, vidmar.matjaz@gmail.com