

















**PODvodNI ATLAS SLOVENIJE. POPISNI LIST ŠT. 56**

Ime lokacije		Mlin v Kasovljah na reki Vipavi		
Tip	REKA			
Zahtevnost	P1 opomba: nezahteven plitev potop v reki s šibkim tokom.			
Nočni potop	NE opomba: zahteven nočni vstop/izstop iz vode zaradi toka ob jezui.			
Zemljevid / skica	 			
Zemljepisna lega	Gauss-Krueger (GIS)	Y=5408042m	X=5081728m	
	WGS84 (GPS)	$\varphi=45^{\circ}52'24.95''=45.87360^{\circ}N$	$\lambda=13^{\circ}48'38.41''=13.81067^{\circ}E$	
Fotografije	 			
	 			
	 			
	Opis kraja	<p>Ob reki Vipavi so bili postavljeni številni mlini. Mlinov mogoče danes ni več, pripadajoči jezovi pa še vedno urejajo tok Vipave in tvorijo tolmuje, primerne za potapljanje. Mlin v Kasovljah je eden najstarejših mlinov na reki Vipavi, saj se omenja že leta 1370. Samega mlina v Kasovljah danes ni več. Ostal je velik in dobro utrjen jez ter veliko stanovanjsko poslopje ob mlinu.</p>		

Kako pridemo do izhodiščne točke	Avtocesto Razdrto-Vrtojba zapustimo na izvozu Selo. Po regionalni cesti peljemo na vzhod proti Ajdovščini. V zaselku Potoče zavijemo desno na jug, smer Brje. Najprej prečkamo avtocesto, nato železnico in končno še reko Vipavo. Po mostu čez Vipave se držimo levega brega in peljemo vse do velikega poslopja pri mlinu v Kasovljah.	
Parkirni prostor	Parkiranje je možno mlinu v Kasovljah.	
Pristop k vodi	Po mostičku čez kanal mlina na jez, od tam na primernem mestu v vodo.	
Opis potopa	<p>Potop začnemo na jezju in plavamo po Vipavi proti toku navzgor. Ker Vipava tik pred jezom zavija levo, izpodjeda desno (severno) obalo in ob desnem bregu tvori tolmun globine 3m.</p> <p>Tok Vipave se nato obrne, da tvori tolmun na levem (južnem) bregu. Tolmun globine 2.5m dosežemo po približno 20 minutah plavanja od jezju. V tem tolmunu in njegovi okolici srečamo jato velikih, a zelo plašnih rib.</p> <p>Po 40 minutah plavanja proti toku dosežemo sodoben cestni most, čez katerega smo se pripeljali iz Potoč v Brje. Na obeh obalah reke Vipave najdemo ostanke prejšnjih mostov: debele lesene kole.</p> <p>Po eni uri plavanja proti toku postane rečno dno tako plitvo, da v potapljaški opremi nima smisla nadaljevati. V tem delu srečujemo že manjše ribice.</p> <p>Povratek na jez mlina v Kasovljah je hitrejši, saj nam pomaga tok Vipave. Glede na zalogo zraka se lahko obrnemo nazaj tudi prej. Če razpolagamo z dvema voziloma, eno vozilo parkiramo pri mostu. Potop tedaj začnemo ob mostu in zaključimo na jezju.</p>	
Dodatna oprema	Dihalka za preiskovanje plitvin. Kompas za podvodno orientacijo.	
Ugodne razmere	Ob nizkem vodostaju reke Vipave.	
Globina vode	Do 3.5m v tolmunu nad jezom.	
Temperatura vode	Poleti okoli 20°C, pozimi okoli 5°C.	
Vidljivost v vodi	Slaba opomba: boljša vidljivost ob nizkem vodostaju in v hladnejši vodi.	
Tok	Slab opomba: močnejši tok ob jezju.	
Vegetacija		
		
Opazene živali	Velike plašne ribe, ki hitro izginejo v meglici. Opazimo le še rep!	

		
Oblika, sestav dna	Sredi Vipave prodnato rečno dno. Poraščene skale na bregovih.	
		
Posebnosti	Zelo plašne velike ribe v Vipavi, verjetno straši orjaški som.	
Lokalni potapljaški klub / kompresor	DPD Soča Nova Gorica, Pinka Tomažiča 11, PP 152, 5000 Nova Gorica, Spletna stran: <a href="http://www.dpdsoca.si/">http://www.dpdsoca.si/</a>	
Kontaktna oseba	Andrej Šekli 041 558 705, asekli@gmail.com	
Gostinska ponudba	GOSTILNA SIVI ČAVEN, Potoče 6, Potoče, 5263 Dobravlje	
Prenočišča	KMEČKI TURIZEM BIRSA, Brje 18 A, Brje, 5263 Dobravlje	
Turizem, vredno ogleda	Vipavska dolina, Kras.	
Slovenska Potapljaška Tranzverzala	Lokacija je predlagana za vpis v SPT.	
Možna lokacija za žig SPT	Pri starem mlinu v Kasovljah.	
<b>STATUS SPT</b>	<b>TOČKA še ni opremljena z žigom SPT- SLOVENSKA POTAPLJAŠKA TRANZVERZALA</b>	
Podatke je izpolnil	24.07.2012	Matjaž Vidmar, vidmar.matjaz@gmail.com