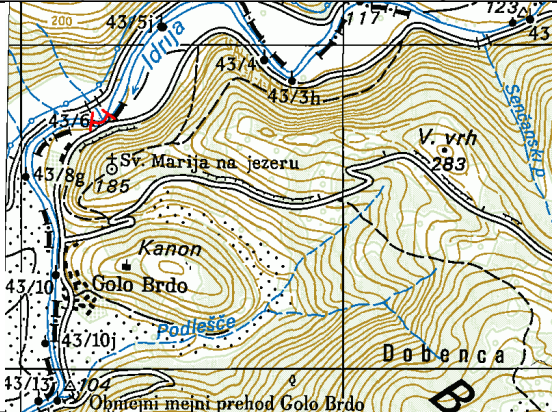










**PODVODNI ATLAS SLOVENIJE. POPISNI LIST ŠT. 57**


Ime lokacije		Tolmun reke Idrije pri Golem Brdu	
Tip	REKA		
Zahtevnost	P1 opomba: plitev potop v bistri reki s šibkim tokom (poleti).		
Nočni potop	NE opomba: premalo prostora v majhnem tolmunu.		
Zemljevid / skica	 		
Zemljepisna lega	Gauss-Krueger (GIS)	Y=5384282m	X=5102764m
	WGS84 (GPS)	$\phi=46^{\circ}03'33.19''=46.05922^{\circ}N$	$\lambda=13^{\circ}29'58.58''=13.49961^{\circ}E$
Fotografije	 		
	 		
	 		
Opis kraja	<p>Reka Idrija izvira pod Kolovratom. V gornjem toku teče po ozki dolini in določa državno mejo med Slovenijo in Italijo. Pri naselju Golo Brdo se dolina razširi. Tam reka Idrija zavije v Furlansko ravnino v Italijo, kjer jo imenujejo Iudrio. Idrija oziroma Iudrio se sredi ravnine izlije v Nadižo (Natisone), ki se nato združi s hudournikom Terom (Torre) in vsi skupaj nazadnje končajo v Sočo (Isonzo).</p>		

	<p>Reka Idrija je kljub podobnemu imenu z Idrijco povsem drug vodotok.</p> <p>Reka Idrija je v gornjem toku razmeroma majhen vodotok, kjer je potapljanje možno le v težko dostopnih tolmunih. V spodnjem toku je Idrija (Iudrio) počasna in nezanimiva nižinska reka. Pri Golega Brdu reka Idrija naleti na oviro, grič s cerkvico s pomenljivim imenom "Sv. Marija na jezeru". Na zavoju pod gričem je reka Idrija izdolbala približno 40m dolg in 15m širok tolmun, ki je bogat z življenjem in primeren za nezahteven, krajši potop.</p>
Kako pridemo do izhodiščne točke	Do Golega Brda pridemo iz Goriških Brd. Iz Dobrovega gremo na zahod proti Neblu. Pot po slovenskem ozemlju je nerodna: iz Nebla zavijemo na sever v dolino Kožbanjščka. Ozka asfaltirana cesta se najprej močno vzpne mimo Vrhovelj pri Kožbani in nato spusti mimo Senika v Golo Brdo. Preprostejša je pot iz Nebla na zahod čez mejni prehod Neblo, nato na desno na sever po široki dolini Idrije (Iudrio) do mejnega prehoda Golo Brdo.
Parkirni prostor	<p>Na slovenski strani lahko parkiramo na makadamski cesti, iz Golega Brda pelje na sever po dolini reke Idrije proti Miščeku in Britofu. Ob tolmunu pelje cesta čez most ob levem bregu reke Idrije. Tako za mostom naletimo na dolgo izogibališče, kjer lahko parkiramo.</p> <p>Na italijanski strani pelje po dolini reke Idrije asfaltirana cesta. Ob tolmunu se odcepi kolovoz, ki pelje do jase sredi ravnice na desnem bregu reke Idrije (Iudrio).</p>
Pristop k vodi	<p>Iz levega (slovenskega) brega pridemo v vodo najlažje čez travnik nad tolmunom.</p> <p>Na desnem (italijanskem) bregu je preprostejši dostop z jase pri tolmunu.</p>
Opis potopa	<p>Potop začnemo in končamo na plitvini. Po možnosti na neporaščenem delu dna, da pri vstopu v vodo ne potrgamo rastlin niti si ne zameglimo vode. V tolmunu najprej raziščemo najgloblji del. Tu se skriva tudi kakšna večja riba, ki jo bomo z neprevidnim gibom takoj prestrašili.</p> <p>Ko smo pregledali globino pod mostom, se odpravimo v gornji del tolmana k brzicam. Tu naletimo v plitvini na živahno jato majhnih ribic, ki pridno čakajo, da jim vodni tok prinese kakšen grizljaj. Za razliko od večjih primerkov niso male ribice prav nič plašne in takoj sprejmejo prisotnost potapljača.</p> <p>Celoten tolmun si lahko v celoti ogledamo v slabe pol ure. Živahne ribice v plitvini lahko opazujemo tudi dlje časa s plavanjem na površini, masko in dihalko.</p> <p>Žal je reka Idrija nad in pod tolmunom preveč plitva za potapljanje. Manjši tolmun je še pri hišah pri cestnem križišču v zaselku Golo Brdo.</p>
Dodatna oprema	Dihalka za potapljanje na dah v tolmunu.
Ugodne razmere	Ob srednjem vodostaju Idrije, ki je hudournik, a lahko v dolgi suši tudi presahne..
Globina vode	Do 3m v najglobljem delu tolmana.
Temperatura vode	Idrija poleti do 20°C, pozimi lahko tudi v celoti zamrzne.
Vidljivost v vodi	Dobra opomba: ob primernem vodostaju Idrije.
Tok	Slab opomba: ob primernem vodostaju Idrije.
Vegetacija	



Opazene živali



Oblika, sestav dna	<p>Prodnato dno, v globini bujno poraščeno z algami. Levi breg je skalnat. V najglobljem delu tolmana najdemo obdelane kamnite bloke, verjetno gradniki nekdanjega mostu?</p> 
Posebnosti	V razmeroma majhnem tolmanu je prostora za največ dva potapljača!
Lokalni potapljaški klub / kompresor	DPD Soča Nova Gorica, Pinka Tomažiča 11, PP 152, 5000 Nova Gorica, Spletna stran: <a href="http://www.dpdsoca.si/">http://www.dpdsoca.si/</a>
Kontaktna oseba	Andrej Šekli 041 558 705, <a href="mailto:asekli@gmail.com">asekli@gmail.com</a>
Gostinska ponudba	Turistična kmetija Breg, Breg pri Golem Brdu (nad mejnim preходом, 1.5km).
Prenočišča	Turistična kmetija Breg, Breg pri Golem Brdu (nad mejnim preходом, 1.5km).
Turizem, vredno ogleda	Kolesarjenje po dolini Idrije. Cerkvica Sv. Marije na jezeru. Goriška Brda.
Slovenska Potapljaška Tranzverzala	Lokacija je predlagana za vpis v SPT.
Možna lokacija za žig SPT	Ob mostu pri tolmanu na levem bregu reke Idrije.
<b>STATUS SPT</b>	<b>TOČKA še ni opremljena z žigom SPT- SLOVENSKA POTAPLJAŠKA TRANZVERZALA</b>
Podatke je izpolnil	24.07.2012   Matjaž Vidmar, <a href="mailto:vidmar.matjaz@gmail.com">vidmar.matjaz@gmail.com</a>