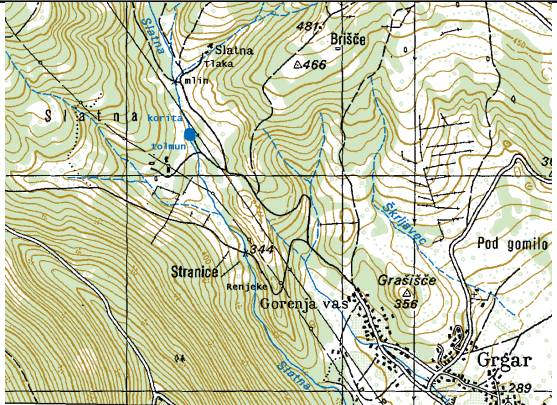


















PODvodNI ATLAS SLOVENIJE. POPISNI LIST ŠT. 58

Ime lokacije		Tolmun potoka Slatna pri Grgarju		
Tip	REKA			
Zahtevnost	P1 opomba: umetno poglobljen tolmun potoka, namenjen kopanju.			
Nočni potop	DA			
Zemljevid / skica	 			
Zemljepisna lega	Gauss-Krueger (GIS)	Y=5396290m	X=5097202m	
	WGS84 (GPS)	$\varphi=46^{\circ}00'40.03''=46.01112^{\circ}\text{N}$	$\lambda=13^{\circ}39'21.49''=13.65597^{\circ}\text{E}$	
Fotografije	 			
	 			
	 			
	Opis kraja	<p>Potok Slatna izvira pod hribom Vodice na južnem robu Banjške planote. Pri prečkanju plasti trših kamenin je Slatna izdolbla slikovita korita, ki se zaključijo z velikim tolmunom. Slatna teče nato skozi sotesko Renjeke (planinska pešpot) in ponikne v Grgarskem kraškem polju.</p>		

	<p>V tolmunu na koncu korit Slatne so se že pred mnogimi leti poleti kopali domačini iz Grgarja in okolice. Tolmun so nato še poglobili in razširili z izgradnjo betonskega jezua. Dodatno so korita nad tolmunom pregradili z manjšim betonskim jezom, ki naj bi preprečil zasipavanje tolmana s prodom. Učinki takšnih nepremišljenih posegov v naravo so se pokazali šele čez nekaj desetletij. Potok Slatna je popolnoma zasul gornji del korit nad manjšim jezom in še dobršen del struge v gornjem toku z debelim nanosom proda.</p> <p>Poglobljeni, napolnjeni tolmun je danes ovalne oblike dolžine približno 25m, širine 15m in globine do 4m pod previsnim severnim bregom. Domačini pozimi odprejo zapornico na jezua, da tolmun izpraznijo in očistijo. Gladin vode tedaj upade za dobra 2m in od velikega tolmana ostane le še luža pod previsnim severnim bregom.</p>
Kako pridemo do izhodiščne točke	V Novi Gorici oziroma Solkanu zavijemo z obvoznice za Soško dolino na cesto za Banjško planoto. V naselju Grgar zapustimo cesto za Banjško planoto in zavijemo levo za Gorenjo vas. Na koncu Gorenje vasi je tudi konec asfalta. Sledi poldrugi kilometer strme makadamske poti do tolmana potoka Slatna. Strma poljska pot oziroma kolovoz zahteva vozilo z višjim podvozjem oziroma terensko vozilo!
Parkirni prostor	Manjši parkirni prostor za 4 do 5 vozil je ob sami pregradi tolmana.
Pristop k vodi	Na jezua oziroma pregradi za poglobitev tolmana.
Opis potopa	<p>Potop začnemo in končamo na jezua. Po možnosti na neporaščenem delu dna, da pri vstopu v vodo ne potrgamo rastlin niti si ne zameglimo vode. V tolmunu najprej raziščemo najgloblji del pod previsno severno obalo. Tu se skriva manjša skupina postrvi, ki jih bomo takoj prestrašili. Pri tem pazimo na kopalce, ki s previsnega brega oziroma mosta skačejo v tolmun!</p> <p>Iz tolmana lahko zaplavamo tudi v preostali del korit, kar jih ni zasul prod. Voda je tu zelo plitva, od pol metra do en meter. Ko smo pregledali globino pod previsnim bregom, pregledamo se preostali del tolmana. Celoten tolmun si lahko v celoti ogledamo v četrtr ure. Živahne paglavce v plitvini lahko opazujemo tudi dlje časa s plavanjem na površini, masko in dihalko.</p> <p>V majhnem tolmunu je prostora za največ dva potapljača hkrati! Verjetno niti drugi ne bo kaj dosti videl, ko prvi dvigne z dna umazanijo.</p>
Dodatna oprema	Dihalka za potapljanje na dah v tolmunu.
Ugodne razmere	Ob srednjem vodostaju Slatne, ki je hudournik, a lahko v dolgi suši tudi presahne.
Globina vode	Do 4m v najglobljem delu tolmana.
Temperatura vode	Slatna poleti do 20°C. Pozimi je tolmun izpraznjen.
Vidljivost v vodi	Dobra opomba: dokler kopalci ne skalijo vode.
Tok	Ga ni opomba: tok Slatne običajno ni zaznaven.
Vegetacija	

<p>Opazene živali</p>		
		
		
<p>Oblika, sestav dna</p>	<p>Skalnatost stene, listje in mulj v globini.</p>	
		
<p>Posebnosti</p>	<p>Tolmun je zaradi čiščenja lahko izpraznjen!</p>	
<p>Lokalni potapljaški klub / kompresor</p>	<p>DPD Soča Nova Gorica, Pinka Tomažiča 11, PP 152, 5000 Nova Gorica, Spletna stran: http://www.dpdsoca.si/</p>	
<p>Kontaktna oseba</p>	<p>Andrej Šekli 041 558 705, asekli@gmail.com</p>	
<p>Gostinska ponudba</p>	<p>GOSTILNA PRI IVANČKOVIH, Grgar 33, 5251 Grgar.</p>	
<p>Prenočišča</p>	<p>Hoteli v Solkanu in v Novi Gorici.</p>	
<p>Turizem, vredno ogleda</p>	<p>Planinska pot po soteski Renjeke. Kmetija Tlaka, kjer je še v 19. stoletju gospodar plačeval državne davke s tlačanskim delom.</p>	
<p>Slovenska Potapljaška Tranzverzala</p>	<p>Lokacija je predlagana za vpis v SPT.</p>	

Možna lokacija za žig SPT	Ob prostoru za piknik ob pregradi na desnem bregu Slatne.	
STATUS SPT	TOČKA še ni opremljena z žigom SPT- SLOVENSKA POTAPLJAŠKA TRANZVERZALA	
Podatke je izpolnil	24.07.2012	Matjaž Vidmar, vidmar.matjaz@gmail.com