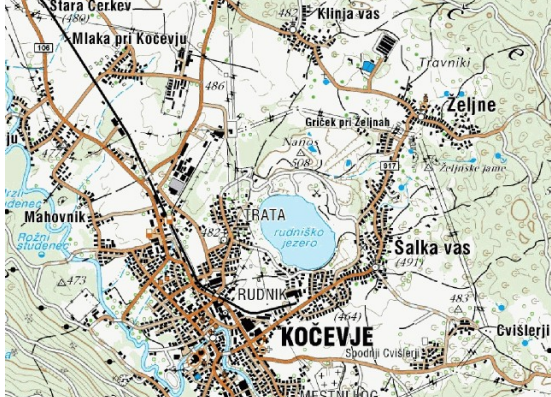








**PODVODNI ATLAS SLOVENIJE. POPISNI LIST ŠT. 59**

Ime lokacije	Rudniško jezero pri Kočevju		
Tip	JEZERO		
Zahtevnost	P2 opomba: umetno jezero, zelo hladno v globini.		
Nočni potop	DA		
Zemljevid / skica			
Zemljepisna lega	Gauss-Krueger (GIS)	Y=5490428m	X=5055712m
	WGS84 (GPS)	$\phi=45^{\circ}38'44.17''=45.64560^{\circ}N$	$\lambda=14^{\circ}52'20.77''=14.87244^{\circ}E$
Fotografije			
Opis kraja	<p>Rudniško jezero, tudi Kočevsko jezero, se nahaja na Kočevskem polju, v severovzhodnem delu Kočevja, ob predelu Trata, Rudnik in naselju Šalka vas. Jezero je nastalo na dnu rudniške kotanje, v kateri so z dnevnim kopom izkoriščali rjavi premog. V času delovanja rudnika je v kotanjo pritekal Rudniški potok, polnil je dve večji luži, katerih vodo pa so v času obratovanja rudnika prečrpavali in jo uporabljali pri separaciji premoga. Vodo so po velikih</p>		



	<p>ceveh odvajali v bližnjo reko Rinžo.</p> <p>Leta 1978 se je delo v rudniku prenehalo, voda pa je polagoma napolnila kotanjo. Danes je Rudniško jezero globoko do 40 m, njegova površina je okrog 1,5 km<sup>2</sup>. Jezero danes ponuja številne rekreacijske možnosti, čolnarjenje, plavanje, potapljanje, ter pozimi drsanje.</p>
Kako pridemo do izhodiščne točke	<p>Iz večjega dela Slovenije pridemo v Kočevje po regionalni cesti Škofljica - Velike Lašče - Ribnica. Iz Dolenjske obstaja bližnjica Novo Mesto - Dvor. Druga bližnjica je iz Bele Krajine iz Črnomlja.</p> <p>V Kočevju peljemo skozi mestno središče in zavijemo levo za Šalko vas. Nato še enkrat levo, da pridemo do urejenega kopališča (kažipot) na južni obali jezera. Potapljanje je seveda možno tudi na drugih delih obale Rudniškega jezera.</p>
Parkirni prostor	Parkiranje je možno ob urejenem kopališču na južni obali in tudi drugje.
Pristop k vodi	Na urejenem kopališču.
Opis potopa	<p>Rudniško jezero ima položno dno, ki se počasi spušča v globino. Potop lahko torej začnemo in končamo skoraj kjerkoli na obali.</p> <p>Glede na razpoložljivo količino zraka in toplotno izolacijo potapljaške obleke se moramo odločiti, kako globoko bomo šli. Ker v Rudniškem jezeru ni pretoka, se temperatura hitro spušča z globino. Vidljivost ni najboljša, zato v globini potrebujemo svetilko. Kompas je v globini na položnem dnu edina orientacija. Dodatna nadloga v globini so ostanki dreves, grmovja in številnih ribiških vrvic, v katere se lahko zapletemo.</p> <p>S pomočjo kompasa lahko pridemo iz globine nazaj v plitvino na drugem mestu. Povratek na izhodiščno točko izvedemo v plitvini na globini 2m do 4m tako, da plavamo vzporedno z obalo. Tu naletimo na večino življenja: hitre male ribice, številni potočni raki, kakšna rečna školjka itd. Povratek po plitvini hkrati vključuje varnostni postanek.</p> <p>Seveda lahko globinski potop povsem opustimo. Ampak če se radi igramo z bojevitimi raki, bo ena ura pod vodo hitro minila.</p>
Dodatna oprema	Kompas za orientacijo na muljastem dnu. Svetilka v globini.
Ugodne razmere	V vseh letnih časih.
Globina vode	Do 40m. Z eno jeklenko in mokro obleko nima smisla globlje od 15m.
Temperatura vode	Na površini poleti preko 25°C. Pozimi površina lahko zamrzne. Globlje od 15m celo leto 3°C.
Vidljivost v vodi	Slaba opomba: še slabša, ko kopalci skalijo vodo.
Tok	Ga ni opomba: jezero brez pretoka.
Vegetacija	<p>Dno je v glavnem neporaščeno, kvečjemu alge. V globini ponekod ostanki grmovja in dreves.</p>
Opazene živali	



		
		
		
<b>Oblika, sestav dna</b>	Dno je večinoma prekrito z ostanki premogovnika. V mrzli globini mulj brez življenja. Ob kopališču raznovrstne človeške smeti: od otroških igračk do potapljaške opreme, kjer so si iznajdljivi raki uredili svoja prebivališča.	
		
<b>Posebnosti</b>	Vse življenje je v topli vodi v plitvini do globine 5m.	
<b>Lokalni potapljaški klub / kompresor</b>	Potapljaško društvo PONIREK Kočevje, Ulica heroja Marincija 2, 1330 Kočevje, email: ponirek@gmail.com, spletna stran: <a href="http://www.ponirek.org/">http://www.ponirek.org/</a>	
<b>Kontaktne osebe</b>	Tim Osmak 031 606 756, Aleš Bavčar 040 472 831.	
<b>Gostinska ponudba</b>	Ribič bar, Trdnjava 8, 1330 Kočevje, 041 736 823, 031 564 646, email: zamstoritve@siol.net Penzion Tušek Jezero, Rudnik 18, 1330 Kočevje, 001 895 22 30, 040 396 400, e-mail: mirjam.tusek@siol.net	
<b>Prenočišča</b>	Planinska koča pri Jelenovem studencu, Ljubljanska cesta 8, 1330 Kočevje, oskrbnika: Jožica in Boris Zadavec, 041 211 521.	

Turizem, vredno ogleda	Drugi vodni športi na jezeru. Naravoslovna učna pot okoli jezera. Partizanska Baza 20.	
Slovenska Potapljaška Tranzverzala	Lokacija je predlagana za vpis v SPT.	
Možna lokacija za žig SPT	Na urejenem kopališču.	
<b>STATUS SPT</b>	<b>TOČKA še ni opremljena z žigom SPT- SLOVENSKA POTAPLJAŠKA TRANZVERZALA</b>	
Podatke je izpolnil	24.07.2012	Matjaž Vidmar, vidmar.matjaz@gmail.com