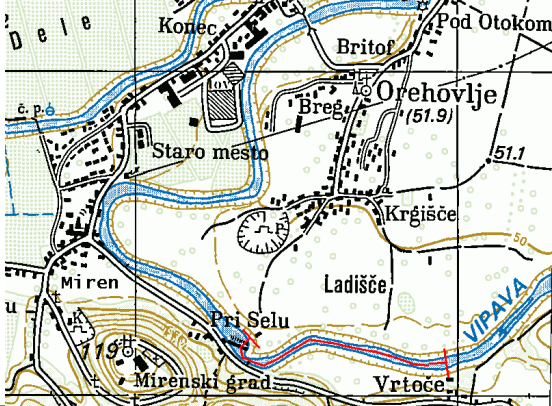
















PODvodNI ATLAS SLOVENIJE. POPISNI LIST ŠT. 60

Ime lokacije Miren, jez Pri Selu na reki Vipavi			
Tip	REKA		
Zahtevnost	P2 opomba: plitev potop z zelo slabo vidljivostjo!		
Nočni potop	NE opomba: običajno preslaba vidljivost za nočni potop.		
Zemljevid / skica			
Zemljepisna lega	Gauss-Krueger (GIS)	Y=5392374m	X=5083160m
	WGS84 (GPS)	$\varphi=45^{\circ}53'03.13''=45.88420^{\circ}N$	$\lambda=13^{\circ}36'30.87''=13.60858^{\circ}E$
Fotografije			
			
			
			
			
			
Opis kraja	<p>Ob reki Vipavi so bili postavljeni številni mlini. Mlinov mogoče danes ni več, pripadajoči jezovi pa še vedno urejajo tok Vipave in tvorijo tolmuje, primerne za potapljanje. V okolici Mirna je več jezov. Eden od njih je postavljen pri zaselku Pri Selu (ne zamenjati z vasjo Selo pri Batujah, prav tako v bližini reke Vipave). Jez tvori par kilometrov dolg tolmun mimo zaselka Vrtoče vse do naslednjega višjega jez pri Biljah.</p>		

Kako pridemo do izhodiščne točke	<p>Avtocesto Razdrto-Vrtojba zapustimo na mejnem prehodu Vrtojba. Od tam peljemo na jug proti Mirnu do krožišča. Na krožišču zavijemo levo na vzhod proti Biljam. Takoj po mostu čez Vrtojbico zavijemo desno na jug v Orehovlje. Peljemo skozi Orehovlje in naprej po poljski poti v smeri jug vse do reke Vipave. Poljska pot zavije levo na vzhod, od nje pa se odcepi kolovoz, ki pelje vse do urejenega prostora za piknik ob jezu na reki Vipavi.</p> <p>Dostop je sicer možen tudi z južne strani, iz Mirna iz zaselka Pri Selu ob starem mlinu, a je pristop k vodi bolj neroden.</p>
Parkirni prostor	Na ovinku poljske poti kmalu za odcepom kolovoza. Manjši avto je sicer možno parkirati tudi na prostoru za piknik.
Pristop k vodi	Na jezu čez reko Vipavo.
Opis potopa	<p>Potop začnemo in končamo na jezu. Najprej plavamo proti toku navzgor in se vrnemo po isti oziroma podobni poti nazaj na jez. Sredi struge reke Vipave naletimo na razmeroma malo življenja z izjemo številnih rečnih školjk. V globokih tolmunih naletimo na nekoliko hladnejšo vodo z boljšo vidljivostjo. Skale so ponekod preraščene s temnozeleno preprogo alg.</p> <p>Večino življenja srečamo ob bregovih. V gostem vodnem rastlinju bomo srečali jate drobnih ribic, ki hlastajo za našim izdihanim zrakom. V vodnem rastlinju so doma tudi lepo rejeni krapci, ki se kmalu oddaljijo od potapljačev.</p> <p>Če nam zaloga zraka to dopušča, bomo po slabem kilometru oziroma približno eni uri plavanja dosegli Vrtoče. Na levem bregu Vipave nas bo na zaselek Vrtoče opozoril mali pomol z lestvijo za izstop iz vode. Tu se lahko odpočijemo pred povratkom na jez.</p> <p>Neposredno pod jezom je Vipava preplitva za potapljanje.</p>
Dodatna oprema	Kompas za orientacijo zaradi slabe vidljivosti. Svetilka za globlje dele tolmunov. Dihalka za povratek po površini, če nam zmanjka zraka v jeklenki.
Ugodne razmere	Ob srednje-nizkem vodostaju reke Vipave.
Globina vode	Do 6m v najglobljem tolmunu, odvisno od nanosov proda.
Temperatura vode	Vipava poleti do 20°C, pozimi okoli 5°C.
Vidljivost v vodi	Slaba opomba: boljša vidljivost pozimi.
Tok	Slab opomba: tok Vipave običajno ni zaznaven.
Vegetacija	

Opažene živali		
		
		
Oblika, sestav dna	Skalnati bregovi, prodnato dno, ponekod prekrito z muljem.	
Posebnosti	Poleti slaba vidljivost okoli 1m, lahko tudi manj kot pol metra!	
Lokalni potapljaški klub / kompresor	DPD Soča Nova Gorica, Pinka Tomažiča 11, PP 152, 5000 Nova Gorica, Spletna stran: http://www.dpdsoca.si/	
Kontaktna oseba	Andrej Šekli 041 558 705, asekli@gmail.com	
Gostinska ponudba	BAR PIZZERIA MLIN, Orehovlje 1, Orehovlje, 5291 Miren GOSTILNA MAKORIČ, Orehovlje 31, Orehovlje, 5291 Miren	
Prenočišča	APARTMAJI V MLINU - EMBAGOS D.O.O., Orehovlje 14, Orehovlje, 5291 Miren	
Turizem, vredno ogleda	Mirenski grad s cerkvico. Vipavska dolina, Kras.	
Slovenska Potapljaška Tranzverzala	Lokacija ni primerna za SPT, ker so v neposredni bližini številne lepše in lažje dostopne lokacije.	
Možna lokacija za žig SPT		
STATUS SPT	TOČKA še ni opremljena z žigom SPT- SLOVENSKA POTAPLJAŠKA TRANZVERZALA	
Podatke je izpolnil	24.07.2012	Matjaž Vidmar, vidmar.matjaz@gmail.com