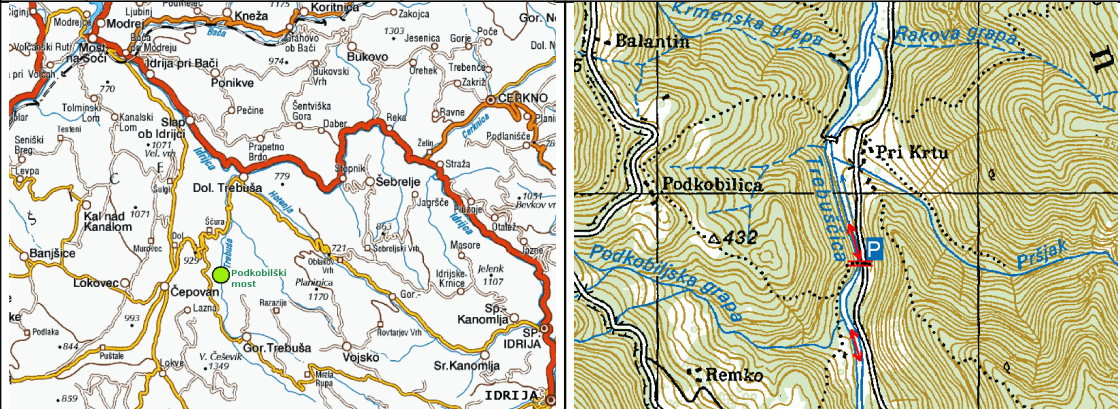









**PODvodni ATLAS SLOVENIJE. POPIsNI LIST ŠT. 62**

Ime lokacije <b>Tolmuni Trebuščice pod Podkobilškim mostom</b>			
Tip	REKA		
Zahtevnost	P2 opomba: plitvi tolmini potoka z veliko življenja.		
Nočni potop	NE opomba: prezahteven dostop do vode in prestop med tolmini za nočni potop.		
Zemljevid / skica			
Zemljepisna lega	Gauss-Krueger (GIS)	Y=5409646m	X=5101786m
	WGS84 (GPS)	$\varphi=46^{\circ}03'15.30''=46.05425^{\circ}N$	$\lambda=13^{\circ}49'39.11''=13.82753^{\circ}E$
Fotografije			

		
		
<p>Opis kraja</p>	<p>Potok Trebuščica je razmeroma majhen in plitev vodotok v dolini Trebuša, ki je komaj primeren za kopanje, kaj šele za potapljanje. Večjo globino doseže Trebuščica edino v ožinah, kjer prečka plasti trših kamenin. Dve takšni ožini sta prva pod starim kamnitim Podkobilškim mostom in druga približno 200m od mosta po strugi Trebuščice navzgor.</p> <p>V ožinah je več zaporednih tolmunov. Njihovo število in globina niha iz leta v leto glede na nanose proda. Pred in za ožinami je Trebuščica plitva in komaj sega do kolen.</p> <p>Tolmuni predstavljajo domovanje za večje ribe, ki tu prežijo na lahek plen iz plitvih brzic. Kljub največji globini komaj 2m so tolmuni zelo zanimivi za potapljanje na dah oziroma celo šnjorklanje v neoprenu brez uteži. Potop z avtonomno potapljaško opremo je smiseln, da ne preplašimo rib!</p>	
<p>Kako pridemo do izhodiščne točke</p>	<p>Z regionalne ceste Idrija - Most na Soči zavijemo na jug v dolino Trebuše čez most v Dolenji Trebuši. Od tu po ozki asfaltirani cesti po dolini po desnem bregu Trebuščice v smeri Gorenje Trebuše. Čez približno 5km od Dolenje Trebuše oziroma čez 500m od velikega napisa "Ribogojnica" (pred domačijo "Pri Krtu") pridemo do malega kažipot za pešpot za Podkobilški most.</p>	
<p>Parkirni prostor</p>	<p>Manjši parkirni prostor za eno ali dve vozili je ob kažipotu za Podkobilški most.</p>	
<p>Pristop k vodi</p>	<p>Po planinski pešpoti se spustimo do starega kamnitega Podkobilškega mosta. Čez most prečkamo Trebuščico. Za potop v tolmunih ožine pod Podkobilškim mostom se na levem bregu nad mostom takoj spustimo do Trebuščice. Neposreden dostop do desnega brega Trebuščice je sicer možen po zelo strmi stezi, neprimerni za potapljaško opremo.</p> <p>Za potop v ožini nad Podkobilškim mostom prav tako prečkamo Trebuščico in nadaljujemo približno 200m po stezi po levem bregu. Steza nas pripelje do betonske brvi čez levi pritok Trebuščice, potok Podkobiljske grape. Tik pred brvjo zapustimo stezo in nadaljujemo po strugi potoka vse do Trebuščice. Iz sotočja že vidimo gornjo ožino.</p>	
<p>Opis potopa</p>	<p>Potop v tolmunih ožine pod Podkobilškim mostom začnemo na levem bregu nad mostom, kjer nam zastoj vodnega toka omogoča udoben vstop v vodo. Potop nadaljujemo pod mostom s tokom Trebuščice, a prvi tolmun hitro postane zelo plitev. Pod mostom naletimo na številne živahne ribice. Prvi tolmun se konča s hitro brzico na desni in veliko skalo na sredini. Oviro je smiselno je prečkati z izstopom iz vode na levi strani skale.</p> <p>V drugem tolmunu srečamo nekoliko večje postrvi, ki čakajo na lahek plen pri brzici. Tudi drugi tolmun postaja čedalje plitvejši. Drugi tolmun se zaključí s plitvino, ki jo moramo prečiti do tretjega tolmana. Tretji tolmun je najširši in najdaljši. V najglobljem delu (poldrugi meter) srečamo res velike soške postrvi, ki čakajo na plen.</p> <p>Po tretjem tolmunu se dolina odpre, rečno korito se razširi in v potapljaški opremi ne moremo več nadaljevati. Tu se je smiselno obrniti po isti poti nazaj do Podkobilškega mosta. Tudi pri</p>	

	<p>povratku bomo morali dvakrat izstopiti iz vode.</p> <p>Tolmuni v gornji ožini nad Podkobilškim mostom so manj izraziti. Plezanje preko skal ni potrebno. Velike ribe čakajo na lahek plen tik pod brzico na začetku gornje ožine. Nad brzico se struga Trebuščice ponovno razširi.</p> <p>Opisani potopi, z avtonomno opremo ali na dah, lahko trajajo tudi manj kot pol ure. Če želimo opazovati ribe, se moramo premikati res počasi, da jih ne preplašimo. RIBE hitro postanejo zaupljive in se umirijo, mi pa bomo v tolmunih prebili z njimi tudi uro ali več.</p> <p>V majhnih tolmunih Trebuščice je prostora za največ dva potapljača hkrati!</p>
Dodatna oprema	Plitvemu potopu v omejenem prostoru je smiselno prirediti našo opremo. Kompenzatorja plovnosti v takšnem okolju zagotovo ne potrebujemo, nas samo ovira pri premikanju. Povsem zadošča manjša 5l jeklenka na preprostem nahrbtniku. Če le moremo, si priskrbimo stari enostopenjski dvocevni regulator (Mistral ipd), saj izhod manjših mehurčkov za našo glavo proizvaja bistveno manj hrupa, torej manj plaši ribe.
Ugodne razmere	Ob srednje-nizkem vodostaju Trebuščice.
Globina vode	Do 2m v najglobljih tolmunih.
Temperatura vode	Trebuščica poleti okoli 15°C, pozimi okoli 5°C.
Vidljivost v vodi	Dobra.
Tok	Slab opomba: močnejši tok ob brzicah.
Vegetacija	V tolmunih Trebuščice ni vodnih rastlin. Bujno poraščeni bregovi, da stari kamniti most niti tolmeni na letalskih oziroma satelitskih posnetkih sploh niso vidni!
Opazene živali	
Oblika, sestav dna	Skalnate stene tolmunov. Prod, veje in listje na dnu tolmunov.

		
Posebnosti	Velike ribe v plitvih tolmunih majhnega vodotoka.	
Lokalni potapljaški klub / kompresor	Lokalnega društva ni, najbližji je DPD Tolmin: Društvo za podvodne dejavnosti TOLMIN, SELA PRI VOLČAH 36, 5220 TOLMIN	
Kontaktna oseba	Dušan Petrevčič, 041 424 830, 05 3051 145, dusan.petrevcic@siol.net	
Gostinska ponudba	Domačija "Pri Krtu". Gostilna na križišču v Dolenji Trebuši.	
Prenočišča	Apartma Šorli v Dolenji Trebuši.	
Turizem, vredno ogleda	Slapovi Gačnika ter druge naravne in kulturno-zgodovinske znamenitosti v Trebuši.	
Slovenska Potapljaška Tranzverzala	Lokacija je predlagana za vpis v SPT.	
Možna lokacija za žig SPT	Ob starem kamnitem Podkobilškem mostu.	
<b>STATUS SPT</b>	<b>TOČKA še ni opremljena z žigom SPT- SLOVENSKA POTAPLJAŠKA TRANZVERZALA</b>	
Podatke je izpolnil	24.07.2012	Matjaž Vidmar, vidmar.matjaz@gmail.com
Dopolnil	02.08.2017	Matjaž Vidmar, vidmar.matjaz@gmail.com