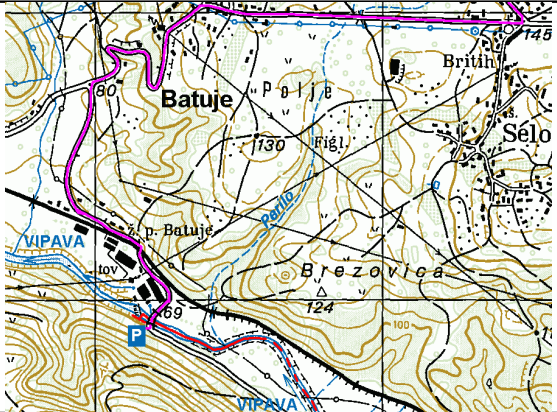














PODVODNI ATLAS SLOVENIJE. POPIISNI LIST ŠT. 63

Ime lokacije		Jez pri Batujah na reki Vipavi		
Tip	REKA			
Zahtevnost	P1 opomba: nezahteven plitev potop v reki s šibkim tokom.			
Nočni potop	DA			
Zemljevid / skica	 			
Zemljepisna lega	Gauss-Krueger (GIS)	Y=5405153m	X=5082952m	
	WGS84 (GPS)	$\varphi=45^{\circ}53'03.18''=45.88422^{\circ}\text{N}$	$\lambda=13^{\circ}46'23.59''=13.77322^{\circ}\text{E}$	
Fotografije	 			
	 			
	 			
	Opis kraja	Reka Vipava se pri Batujah prebija skozi flišnato gričevje s številnimi vinogradi na prisojnih legah proti ožini Steske (Pekel). Jez pri železniški postaji Batuje oziroma nekdanji tovarni poljedelskega orodja tvori dolg in globok tolmun, ki je primeren za potapljanje.		

Kako pridemo do izhodiščne točke	<p>Hitro cesto Razdrto-Vrtojba zapustimo pri izvozu Selo in peljemo skozi Batuje. Za Batujami se cesta v par zavojih spusti v dolino. Tu se odcepi na jug (na levo) ozka asfaltirana cesta brez kažipotov proti železniški postaji. Pri postaji prečkamo železniške tire in peljemo po levi mimo vulkanizerja čez most čez Vipavo.</p> <p>Z druge strani pridemo iz Dornberka v Batuje skozi Zalošče. Še pred Batujami moramo pravočasno zaviti za železniško postajo Batuje!</p>
Parkirni prostor	Takoj za mostom čez Vipavo je na levem bregu manjše neasfaltirano parkirišče, ki lahko sprejme tri ali štiri vozila.
Pristop k vodi	Vstop in izstop iz vode sta najbolj preprosta na samem jezcu. Do jezcu pelje kratka in položna steza iz parkirišča.
Opis potopa	<p>Od jezcu pri Batujah plavamo pod cestnim mostom proti toku navzgor po reki Vipavi. Ko smo z zalogo zraka na polovici, se obrnemo nazaj in se po isti poti vrnemo na izhodišče potopa.</p> <p>Potop je smiselno načrtovati do en kilometer po strugi navzgor, saj postaja Vipava čedalje bolj plitva. V tem primeru računamo s trajanjem potopa dobri dve uri.</p> <p>Tik pod jezcu pri Batujah je Vipava preplitva za potapljanje.</p>
Dodatna oprema	Dihalka za daljšo inačico potopa. Kompas za podvodno orientacijo.
Ugodne razmere	Ob nizkem vodostaju reke Vipave.
Globina vode	Do 4.5m na desnem ovinku Vipave nad jezcu.
Temperatura vode	Poleti okoli 18°C, pozimi okoli 5°C.
Vidljivost v vodi	Slaba opomba: boljša vidljivost ob nizkem vodostaju in v hladnejši vodi.
Tok	Slab opomba: zaznaven tok ob jezcu.
Vegetacija	

Opazene živali	Ribe so zelo plašne in jih je težko opazovati. Največkrat opazimo le oblak usedline, ki ga dvigne bežeča riba. Pogumnejše ribe je verjetno že pojedel kakšen som...	
Oblika, sestav dna	Prodnato rečno dno je bujno poraščeno. Ponekod večje skale, podrta drevesa, štori, smeti.	
		
		
Posebnosti	Malo živali v primerjavi z bujno poraščnim dnom.	
Lokalni potapljaški klub / kompresor	DPD Soča Nova Gorica, Pinka Tomažiča 11, PP 152, 5000 Nova Gorica, Spletna stran: http://www.dpdsoca.si/	
Kontaktna oseba	Andrej Šekli 041 558 705, asekli@gmail.com	
Gostinska ponudba	OKREPČEVALNICA-GOSTILNA DULE, Batuje 2 B, Batuje, 5262 Črniče.	
Prenočišča	POČIVALIŠČE ZA AVTODOME, KAMP IN TURIZEM NA KMETIJI SAKSIDA, Zalošče 12 A, Zalošče, 5294 Dornberk.	
Turizem, vredno ogleda	Vipavska dolina, Kras.	
Slovenska Potapljaška Tranzverzala	Lokacija je predlagana za vpis v SPT.	
Možna lokacija za žig SPT	Pri mostu čez reko Vipavo.	
STATUS SPT	TOČKA še ni opremljena z žigom SPT- SLOVENSKA POTAPLJAŠKA TRANZVERZALA	
Podatke je izpolnil	24.07.2012	Matjaž Vidmar, vidmar.matjaz@gmail.com