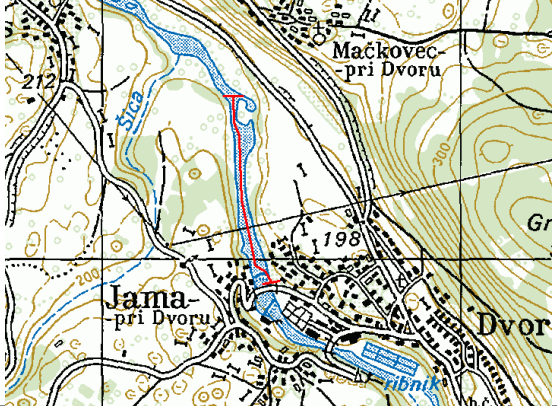










PODVODNI ATLAS SLOVENIJE. POPISNİ LIST ŠT. 64

Ime lokacije		Dvor, tolmini Krke v lehnjaku		
Tip	REKA			
Zahtevnost	P1 opomba: nekaj izkušenj za daljšo inačico potopa in plezanje čez plitvine.			
Nočni potop	NE opomba: prezahtevno premagovanje plitvin ponoči.			
Zemljevid / skica				
Zemljepisna lega	Gauss-Krueger (GIS)	Y=5497466m	X=5073956m	
	WGS84 (GPS)	$\varphi=45^{\circ}48'35.39''=45.80983^{\circ}N$	$\lambda=14^{\circ}57'45.44''=14.96262^{\circ}E$	
Fotografije				
				
				
	Opis kraja	<p>Krka je najdaljša slovenska reka, ki teče v celoti po ozemlju Slovenije. V svojem gornjem toku tvori zanimive brzice na plasteh lehnjaka. Pred in za brzicami reka Krka izkoplje globoke tolmine, ki so primerni za potapljanje. Tolmini so polni življenja. Tolmini so še posebno globoki tam, kjer si brzice iz lehnjaka sledijo na majhni razdalji, na primer pri Dvoru.</p>		
	Kako pridemo do	<p>Avtocesto Ljubljana - Obrežje zapustimo na izvozu Ivančna Gorica. Peljemo po regionalni</p>		

izhodiščne točke	<p>cesti skozi Muljavo v dolino Krke. Nato ob levem bregu Krke skozi Žužemberk do Dvora.</p> <p>Iz druge strani pridemo iz Novega mesta v Dvor po isti regionalni cesti po dolini Krke mimo Dolenjskih Toplic. Z zahodne strani pridemo v Dvor tudi po regionalni cesti iz Ribnice mimo Kočevja.</p> <p>V središču Dvora zavijemo na zahod na ozko asfaltirano cesto, ki pelje navzdol nad opuščeno staro ribogojnico preko gornjega mostu čez Krko v zaselek Jama na desnem bregu.</p>
Parkirni prostor	Parkiramo tik pred ozkim gornjim mostom čez Krko pred nekdanjim prostorom za perice.
Pristop k vodi	V vodo se odpravimo po nizkem jezcu, ki zajema vodo za ribogojnico.
Opis potopa	<p>Na potop se odpravimo iz jezcu po reki Krki navzgor. Prvi tolmun je razmeroma kratek, a globok, ker ga dolbejo vrtinci obeh pregrad iz lehnjaka. Globina dosega okoli 10m, odvisno od nanosov peska med pregradama. Prvi tolmun lahko preiščemo v četrtr ure.</p> <p>Drugi tolmun je daljši. Začenja z globino okoli 3m in se počasi pogloblja proti razširjenemu delu globine okoli 7m. Sledi naslednja pregrada, ki se ji reka Krka izogiblje v ožini. Drugi tolmun preplavamo v eni smeri v približno pol ure. Če se odločimo za daljšo inačico potopa, računamo z zalogo zraka za dve uri in vmesnim počitkom na pregradi na plitvini za drugim tolmunom.</p> <p>Podvodna pokrajina se nadaljuje tudi nad tretjo pregrado, če želimo še daljši potop.</p>
Dodatna oprema	Kompas za podvodno orientacijo.
Ugodne razmere	Ob nizkem vodostaju reke Krke.
Globina vode	Okoli 10m v prvem tolmunu, odvisno od nanosov peska.
Temperatura vode	Poleti do 20°C, pozimi okoli 5°C.
Vidljivost v vodi	Dobra opomba: odvisno od vodostaja reke Krke.
Tok	Slab opomba: močnejši tok ob jezcu in na brzicah.
Vegetacija	<p>Vodne rastline ob bregovih. Alge na ravnem dnu tolmunov. Bujno poraščeni bregovi.</p> 
Opazene živali	Številne male ribice v bližini brzic. Večje ribe se skrivajo na policah iz lehnjaka. Številni polžki. Rečne školjke so razmeroma redke. Divji labodi.



Oblika, sestav dna	Plitvine iz lehnjaka. Peščeno dno na dnu tolmunov.	
Posebnosti	Lehnjak tvori zanimivo podvodno pokrajino.	
Lokalni potapljaški klub / kompresor	Klub za podvodne aktivnosti (KPA), Župančičevo sprehajališče 1, 8000 Novo mesto. Email: kpa@kpa.si Spletna stran: http://www.kpa.si/	
Kontaktne osebe	Silvo Kušljan 051 360 046, Aleš Blatnik 041 720 792.	
Gostinska ponudba	GOSTILNA ŠTUPAR, Dvor 96, Dvor, 8361 Dvor. RERA GOSTINSTVO IN TRGOVINA D.O.O., Dvor 9, Dvor, 8361 Dvor.	
Prenočišča	Hoteli v Dolenjskih Toplicah.	
Turizem, vredno ogleda	Dolina reke Krke. Dolenjske Toplice.	
Slovenska Potapljaška Tranzverzala	Lokacija je predlagana za vpis v SPT.	
Možna lokacija za žig SPT	Ob jezui na reki Krki.	
STATUS SPT	TOČKA še ni opremljena z žigom SPT- SLOVENSKA POTAPLJAŠKA TRANZVERZALA	
Podatke je izpolnil	24.07.2012	Matjaž Vidmar, vidmar.matjaz@gmail.com

