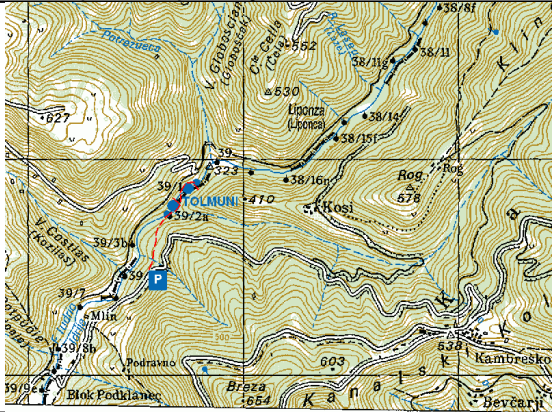









**PODVODNI ATLAS SLOVENIJE. POPIISNI LIST ŠT. 66**

Ime lokacije			
Tip	REKA		
Zahtevnost	P1 opomba: nezahteven, a zanimiv potop v tolmunih, polnih življenja.		
Nočni potop	NE opomba: premajhni tolmeni.		
Zemljevid / skica	 		
Zemljepisna lega	Gauss-Krueger (GIS)	Y=5394700m	X=5110827m
	WGS84 (GPS)	$\varphi=46^{\circ}08'00.36''=46.13343^{\circ}N$	$\lambda=13^{\circ}37'56.72''=13.63242^{\circ}E$
Fotografije	 		
	 		
	 		



Opis kraja	<p>Reka Idrija izvira pod Kolovratom. V gornjem toku teče po ozki dolini in določa državno mejo med Slovenijo in Italijo povsem enako kot nekoč med Avstrijskim cesarstvom in Beneško republiko. Pri naselju Golo Brdo reka Idrija zavije v Furlansko ravnino v Italijo, kjer jo imenujejo Iudrio. Idrija oziroma Iudrio se sredi ravnine izlije v Nadižo (Natisone), ki se nato združi s hudournikom Terom (Torre) in vsi skupaj nazadnje končajo v Sočo (Isonzo). Reka Idrija je kljub podobnemu imenu z Idrijco povsem drug vodotok.</p> <p>Reka Idrija je v gornjem toku razmeroma majhen vodotok, ki večinoma ni primeren za potapljanje. Za kopanje in potapljanje so primerni edino večji tolmun. Nekaj večjih tolmunov je v enem najbolj odročnih predelov Slovenije pod Kambreškim, v okolici izumirajočih vasi Rog, Kosi in Podravno. Za tolmane vedo le redki domačini in prav to omogoča bujno življenje v njih. Poleg različnih vrst rib najdemo tu zelo številne potočne rake.</p>
Kako pridemo do izhodiščne točke	<p>Regionalno cesto Nova Gorica - Most na Soči zapustimo v Ročinju. Od tu imamo slabih 5km ozke asfaltirane ceste navzgor do zaselka Kambreško. V Kambreškem zavijemo na ozko makadamsko pot za Podravno, ki se spušča v dolino Idrije na zahod. Po 2.5km makadama in 200m nižje se na levem ovinku odcepi pešpot proti tolmunom Idrije. Po 5 minutah hoje se po položni pešpoti spustimo še dobrih 30m nižje do okroglega tolmana s slapom.</p> <p>Z italijanske strani lahko pridemo do tolmunov tako, da peljemo po makadamski cesti po desnem bregu Idrije vse do opuščene mejnega prehoda Podklanec. Most čez reko Idrijo je v zelo slabem stanju! Pot nadaljujemo po levem bregu navzgor do odcepa pešpoti.</p>
Parkirni prostor	Vozilo parkiramo na odcepu pešpoti, kjer je makadamska cesta nekoliko razširjena.
Pristop k vodi	Po pešpoti do okroglega tolmana premera približno 15m. Od okroglega tolmana po levem bregu in nato po strugi Idrije še dodatnih 5 minut do podolgovatega tolmana dolžine kakšnih 20m in širine do 5m.
Opis potopa	<p>Oba tolmana Idrije pri Podravnem sta tako majhna, da ju lahko v celoti preplavamo na dah. Potapljaško opremo ter veliko mero potrpljenja potrebujemo, če si želimo natančno ogledati življenje v obeh tolmunih. Povsem jasno moramo pri potopu paziti, da ne prestrašimo živali niti ne dvignemo usedlin.</p> <p>Za oba večja tolmana računamo trajanje potopa po četrtr ure za vsak tolmun. Natančnejši ogled si seveda zaslužijo tudi manjši tolmini pred in po velikih dveh. Potočne rake najdemo celo v ozki kotanji premera 2m in globine poldrugi meter, ki jo dolbe dvoskočni slap nad okroglim tolmunom. Dostop do kotanje je s pomočjo plezalne vrvi, ki je napeta čez slap.</p> <p>Kopalci pogosto skačejo iz visokih skal ob slapu v najgloblji del okroglega tolmana. Tu moramo paziti, da skakalci ne padejo na nas potapljače!</p>
Dodatna oprema	<p>Plitvemu potopu v omejenem prostoru je smiselno prirediti našo opremo. Kompenzatorja plovnosti v takšnem okolju zagotovo ne potrebujemo, saj nas samo ovira pri premikanju. Povsem zadošča manjša 5l jeklenka na preprostem nahrbtniku. Če le moremo, si priskrbimo stari enostopenjski dvocevni regulator (Mistral ipd), saj izhod manjših mehurčkov za našo glavo proizvaja bistveno manj hrupa, torej manj plaši ribe.</p> <p>Mala podvodna svetilka pride prav za temne koticke in luknje, kjer se skrivajo živali.</p>
Ugodne razmere	Pri nizkem vodostaju reke Idrije.
Globina vode	Okoli 4m v okroglem tolmunu pod slapom, okoli 3m sredi podolgovatega tolmana, oboje odvisno od nanosov proda. Manjši tolmini dober meter globine.
Temperatura vode	Poleti okoli 20°C. V hudi zimi reka Idrija lahko zamrzne.
Vidljivost v vodi	Odlična opomba: kristalno čisto vodo si zapacamo sami potapljači z dvigovanjem usedline!
Tok	Slab opomba: komaj zaznaven tok.
Vegetacija	V majhnih tolmunih ni vodnih rastlin. Bujno poraščeni bregovi.
Opazene živali	Postrvi običajno počivajo v najglobljem delu tolmunov. Kleni in Grbe se hitro zatečejo v luknje pod skalami in nas od tam previdno opazujejo. Potočni raki se pogumno postavijo v bran.





Oblika, sestav dna

Tolmuni delno zasuti s prodom in listjem, sicer skalnate stene.



Posebnosti

V razmeroma majhnih tolmunih je prostora za največ en par potapljačev!

Lokalni potapljaški klub / kompresor

Lokalnega društva ni, najbližji je DPD Tolmin:  
Društvo za podvodne dejavnosti TOLMIN,  
SELA PRI VOLČAH 36, 5220 TOLMIN

Kontaktna oseba

Dušan Petrevčič, 041 424 830, 05 3051 145, dusan.petrevcic@siol.net

Gostinska ponudba

GOSTILNA PRI GROZDU, Ročinj 4, Ročinj, 5215 Ročinj  
Planinski dom pod Ježo, Miro Strosar, 041 629 721, miro.strosar@gmail.com

Prenočišča

Avtokamp Korada, Kidričeva ulica 10/b, 5216 Kanal ob Soči, 041 692 201  
Planinski dom pod Ježo, Miro Strosar, 041 629 721, miro.strosar@gmail.com

Turizem, vredno ogleda

Lukčeva hiša, etnološki spomenik na Kambreškem.  
29m visok slap Savinka ob cesti iz Ročinja na Kambreško.  
Ostanki prve svetovne vojne v bližnji in daljni okolici.

	Romarsko svetišče Marijino Celje nad Ligom.	
Slovenska Potapljaška Tranzverzala	Lokacija je predlagana za vpis v SPT.	
Možna lokacija za žig SPT	Pri velikem okroglem tolmunu.	
<b>STATUS SPT</b>	<b>TOČKA še ni opremljena z žigom SPT- SLOVENSKA POTAPLJAŠKA TRANZVERZALA</b>	
Podatke je izpolnil	09.08.2012	Matjaž Vidmar, vidmar.matjaz@gmail.com