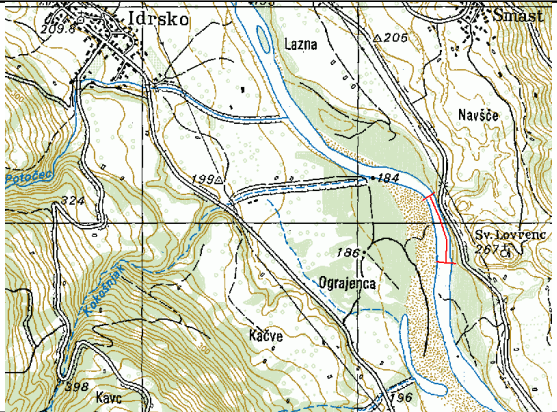












PODVODNI ATLAS SLOVENIJE. POPISNI LIST ŠT. 68

Ime lokacije		Tolmun reke Soče pri Idrskem	
Tip	REKA		
Zahtevnost	P1 opomba: nenevaren plitev potop z zmernim tokom.		
Nočni potop	NE		
Zemljevid / skica	 		
Zemljepisna lega	Gauss-Krueger (GIS)	Y=5393334m	X=5120986m
	WGS84 (GPS)	$\varphi=46^{\circ}13'28.56''=46.22460^{\circ}N$	$\lambda=13^{\circ}36'44.84''=13.61246^{\circ}E$
Fotografije			
Opis kraja	<p>Med Kobaridom in Tolminom reka Soča vijuga po široki ledeniški dolini. Soča je v tem delu široka in plitva. Kljub plitvini je v tem delu reka Soča bogata z velikimi ribami.</p> <p>Nekoliko globlji so edino tolmini na zunanji strani zavojev. Po Idrskem reka Soča ostro zavije desno in tvori enega globljih tolmunov ob (zunanjem) levem bregu.</p>		
Kako pridemo do izhodiščne točke	<p>Regionalna cesta Tolmin - Kobarid ima poldrug kilometer pred vasjo Idrsko zelo dolg raven odsek na desnem bregu reke Soče. Na začetku tega odseka (s strani Tolmina) se odcepi poljska pot proti Soči. Dobro viden orientir je cerkvena Sv. Lovrenca na vzpetini na levem bregu reke Soče.</p> <p>Ustavimo se pred prireditvenim prostorom na prostem z igriščem in plesiščem (kota 186 na zemljevidu). Naprej do Soče je dovoljeno le peš oziroma lastnikom zemljišč.</p> <p>Na levem bregu Soče se lokalna asfaltirana cesta Kamno - Ladra zelo približa tolmunu. Žal tam parkiranje ni možno niti dostop do vode ni preprost.</p>		
Parkirni prostor	Parkiramo pred prireditvenim prostorom.		
Pristop k vodi	Od prireditvenega prostora je približno 5 minut peš do reke Soče.		
Opis potopa	V reko Sočo vstopimo po zelo položni desni obali. Takoj zaplavamo proti levemu bregu, kjer je		

	<p>Soča globlja in srečamo večje ribe. Nadaljujemo ob levem bregu proti toku vse do brzice. Pred brzico postane tok tako močen, da se moramo obrniti nazaj.</p> <p>Tok nas zelo hitro popelje po tolmunu navzdol. Na spodnjem koncu tolmuna postaja dno plitvejše, tok pa močnejši. Pri globini približno 1m se je smiselno ustaviti in se obrniti nazaj oziroma proti desni obali za izstop iz vode.</p> <p>Opisani obisk tolmuna traja okoli 20 minut. Pri porabi zraka upoštevamo dodatni napor zaradi plavanja v toku! Med plavanjem pazimo na številne kajakaše!</p>
Dodatna oprema	Dodatne uteži za potapljanje v toku.
Ugodne razmere	Ob nizkem vodostaju reke Soče.
Globina vode	Do 3m v najglobljem delu tolmuna, odvisno od nanosov proda.
Temperatura vode	Poleti okoli 14°C, pozimi okoli 5°C.
Vidljivost v vodi	Slaba opomba: boljša vidljivost pozimi.
Tok	Srednji opomba: tolmun se zaključuje z nenevarno, dolgo plitvino.
Vegetacija	<p>Prodnato dno je ponekod poraščeno z algami. Posamezne vodne rastline na skalovju ob levem bregu.</p>  
Opazene živali	<p>Kleni in potočne postrvi plavajo v prodnatem delu tolmuna. Soške postrvi se skrivajo v skalovju ob levem bregu. Pogosto srečamo ribiče in ujete ribe na trnkih.</p>    

		
<p>Oblika, sestav dna</p>	<p>Prodnato dno na desnem bregu. Večji kamni sredi struge. Umetno utrjen levi breg z velikimi, povezanimi kamni in železnimi profili, ki naj bi varovali lokalno cesto Kamno - Ladra pred izpodjedanjem reke Soče.</p>	
<p>Posebnosti</p>	<p>Lokalnega društva ni, najbližji je DPD Tolmin: Društvo za podvodne dejavnosti TOLMIN, SELA PRI VOLČAH 36, 5220 TOLMIN</p>	
<p>Lokalni potapljaški klub / kompresor</p>	<p>Dušan Petrevčič, 041 424 830, 05 3051 145, dusan.petrevcic@siol.net</p>	
<p>Kontaktna oseba</p>	<p>GOSTIŠČE "JAZBEC", Idrsko 56, Idrsko, 5222 Kobarid, http://www.jazbec.si/</p>	
<p>Gostinska ponudba</p>	<p>GOSTIŠČE "JAZBEC", Idrsko 56, Idrsko, 5222 Kobarid, http://www.jazbec.si/</p>	
<p>Prenočišča</p>	<p>Kobariški muzej 1. svetovne vojne, Muzejska zbirka "Batognice" v Drežnici, Kostnica italijanskih vojakov,... (več na http://www.kobarid.si)</p>	
<p>Turizem, vredno ogleda</p>	<p>Lokacija je predlagana za vpis v SPT.</p>	
<p>Slovenska Potapljaška Tranzverzala</p>	<p>Na prireditvenem prostoru na prostem.</p>	
<p>Možna lokacija za žig SPT</p>	<p>STATUS SPT TOČKA še ni opremljena z žigom SPT- SLOVENSKA POTAPLJAŠKA TRANZVERZALA</p>	
<p>Podatke je izpolnil</p>	<p>22.08.2012</p>	<p>Matjaž Vidmar, vidmar.matjaz@gmail.com</p>