












PODVODNI ATLAS SLOVENIJE. POPISNİ LIST ŠT. 69

Ime lokacije		Tolmuni reke Učje pri Žagi	
Tip	REKA		
Zahtevnost	P1 opomba: nezahteven potop v gorski reki s šibkim tokom.		
Nočni potop	DA		
Zemljevid / skica			
Zemljepisna lega	Gauss-Krueger (GIS)	Y=5383322m	X=5130610m
	WGS84 (GPS)	$\varphi=46^{\circ}18'34.24''=46.30951^{\circ}N$	$\lambda=13^{\circ}28'49.16''=13.48032^{\circ}E$
Fotografije			

		
Opis kraja	<p>Reka Učja izvira v Italiji, teče po slikoviti dolini na vzhod v Slovenijo do Žage, kjer se izliva v reko Sočo. V Sloveniji je Učja zarezala ozko in težko dostopno rečno korito, ki je znano predvsem po soteskanju (canyoning). Na svoji poti je Učja izdolbla številne tolmane, ki so večinoma težko dostopni. Najlažje so dostopni zadnji tolmani v zaselku Žaga, tik preden se Učja izlije v Sočo. Tolmani Učje pri Žagi so zelo primerni za potapljanje in bogati z ribami.</p>	
Kako pridemo do izhodiščne točke	<p>Po regionalni cesti Kobarid - Bovec peljemo do zaselka Žaga.</p>	
Parkirni prostor	<p>Parkirišče gostilne "PRI MOSTU" (na mestu potopa, žal samo za goste gostilne) oziroma malo naprej proti Bovcu ob regionalni cesti.</p>	
Pristop k vodi	<p>Dostop do tolmunov je možen pod mostom z obeh bregov reke Učje. Najpreprostejši je dostop z levega brega, z malega parkirišča ob cesti mimo nogometnega igrišča do mosta.</p>	
Opis potopa	<p>Potop začnemo pod mostom. Prodnato dno se hitro spušča v globino. Potop nadaljujemo proti toku po reki Učji navzgor. Dno postaja plitvejša, zaplavamo lahko v manjše tolmane. Končno postane dno tako plitvo, da moram sneti plavuti in prebresti plitvino do gornjega tolmana pod slapom.</p> <p>Tolmun pod slapom je majhen, a globok. Vsebuje bolj malo proda, pač pa velike okrogle skale. Tik pod slapom je manjša kotanja, v kateri tvori slap močen vrtinec. Obisk vrtinca se priporoča le izkušenim potapljačem!</p> <p>Od slapa se vrnemo po isti poti nazaj pod most. Trajanje opisanega potopa je približno eno uro. Na zaznaven tok naletimo edino v plitvini med tolmani in seveda v vrtincu pod slapom. Nad mostom izstop iz vode v glavnem ni možen, ker ima rečno korito prepadne stene. Slap ni enostavno preplezati.</p> <p>Iz gostilne se lahko odpravimo po pešpoti tudi nad slap. Tolmani so tam preplitvi za potapljanje. so primerni kvečjemu za kopanje. Čez brv lahko pridemo do merilne postaje ARSO.</p>	
Dodatna oprema	<p>Podvodna svetilka za skrite koticke pod skalami.</p>	
Ugodne razmere	<p>Pri nizkem vodostaju reke Učje.</p>	
Globina vode	<p>Do 4.5m pod mostom, do 5m v gornjem tolmanu.</p>	
Temperatura vode	<p>Poleti okoli 15°C, pozimi okoli 5°C.</p>	
Vidljivost v vodi	<p>Odlična opomba: kristalno čisto vodo si zapacamo sami potapljači z dvigovanjem usedline!</p>	
Tok	<p>Slab opomba: močnejši tok v plitvini med tolmani.</p>	
Vegetacija	<p>Dno tolmunov je v glavnem neporaščeno. Redke vodne rastline po skalah.</p>	
		
Opazene živali	<p>Pod mostom srečamo številno jato rib vseh velikosti, ki prežijo na plen iz brzic. Še večje ribe srečamo v gornjem tolmanu pod slapom. Orjaška metrska soška postrv se običajno vrti v vrtincu pod slapom, kjer čaka na ugoden plen.</p>	



		
		
Oblika, sestav dna	Prodriato dno pod mostom in skalnate stene. Ogromne okrogle skale v gornjem tolmunu.	
		
Posebnosti	V razmeroma majhnih tolmunih je prostora za največ en par potapljačev!	
Lokalni potapljaški klub / kompresor	Lokalnega društva ni, najbližji je DPD Tolmin: Društvo za podvodne dejavnosti TOLMIN, SELA PRI VOLČAH 36, 5220 TOLMIN	
Kontaktna oseba	Dušan Petrevčič, 041 424 830, 05 3051 145, dušan.petrevcic@siol.net	
Gostinska ponudba	GOSTILNA PIZZERIA PRI MOSTU, Žaga 138, Žaga, 5224 Srpenica (na mestu potopa)	
Prenočišča	HOTEL BOKA, PKG TURIZEM IN GOSTINSTVO D.O.O., Žaga 156 A, Žaga, 5224 Srpenica, http://sl.boka-bovec.si/Hotel_Bovec/	
Turizem, vredno ogleda	Slap Boka Rafting, kajaking, hidrospeed, kanjoning, uživanje v in z smaragdno reko. (več na http://www.bovec.si)	
Slovenska Potapljaška Tranzverzala	Lokacija je predlagana za vpis v SPT.	
Možna lokacija za žig SPT	Pri gostilni "PRI MOSTU".	
STATUS SPT	TOČKA še ni opremljena z žigom SPT - SLOVENSKA POTAPLJAŠKA TRANZVERZALA	
Podatke je izpolnil	22.08.2012	Matjaž Vidmar, vidmar.matjaz@gmail.com