

# PODVODNI ATLAS SLOVENIJE. POPISNI LIST ŠT. 71


Ime lokacije		Tolmuni Soče pod Tonocovim gradom	
Tip	REKA		
Zahtevnost	P2 opomba: priporočljivo je osnovno zanje plavanja v toku.		
Nočni potop	NE opomba: premočen tok.		
Zemljevid / skica			
Zemljepisna lega	Gauss-Krueger (GIS)	Y=5391228m	X=5124836m
	WGS84 (GPS)	$\varphi=46^{\circ}15'32.02''=46.25889^{\circ}N$	$\lambda=13^{\circ}35'03.39''=13.58428^{\circ}E$
Fotografije			





Opis kraja	<p>Med Trnovim ob Soči in Kobaridom je Soča hitra visokogorska reka s številnimi brzicami in tolmini med njimi. Soča je v tem delu priljubljena izletniška točka za vodne športe. Nekateri tolmini so dovolj veliki in globoki, da so ob nizkem vodostaju in majhnem pretoku reke Soče primerni tudi za potapljanje. Soča je v tem delu bogata z vodnim življenjem vključno z velikimi ribami.</p> <p>Razmeroma velik, globok in lahko dostopen tolmun se nahaja pod poznoantično utrdbo Tonocov grad na vzpetini Stari grad na desnem bregu Soče. Daljši in plitvejši tolmun se nahaja nižje pri brvi iz kampa Lazar na desnem bregu za Slap Kozjak na levem bregu reke Soče. Podvodni svet obeh tolmunov lahko obiščemo ob primernem, nizkem vodostaju Soče.</p>
Kako pridemo do izhodiščne točke	<p>Iz smeri Tolmina takoj za bencinsko postajo na vhodu v Kobarid zapeljemo desno na obvoznico, od tam pa še enkrat desno na odcep za vas Drežnica. Ozka cesta nas po par 100m pripelje do Napoleonovega mostu čez reko Sočo. Tik pred mostom zavijemo levo na staro Napoleonovo pot proti Trnovem ob Soči. Čez približno pol kilometra pridemo do širokega parkirišča na desnem bregu Soče pred vstopom v kamp Lazar.</p>
Parkirni prostor	<p>Če nismo gosti kampa, parkiramo pred vstopom v kamp Lazar.</p>
Pristop k vodi	<p>V potapljaško opremo se opravimo na parkirišču. Nadaljujemo peš po stari Napoleonovi poti skozi kamp Lazar naprej do tolmana pod Tonocovim gradom. V potapljaški opremi je to približno četrt ure počasne hoje. Tik ob tolmanu se kolovoz razširi, nato pa se nad tolmanom od kolovoza odcepi steza k Soči. Po stezi se spustimo na veliko skalo na desnem bregu reke Soče. V vodo vstopimo med skalo in desnim bregom, kjer toka skoraj ni.</p>
Opis potopa	<p>Ob vstopu v vodo med veliko skalo in desnim bregom se takoj znajdemo v najglobljem delu tolmana. Previdno se spustimo v globino, da ne prestrašimo velike postevi, ki preži prav v najglobljem delu tolmana. Pot nadaljujemo okoli velike skale proti brzici nad tolmanom.</p> <p>Tolmun pod Tonocovim gradom ima ob primernem vodostaju močnejši tok le v sredini struge. Tik ob desnem in levem bregu toka skoraj ni oziroma naletimo celo na ugoden protitok. Z izkoriščanjem protitokov in vrtincev brez napora preiščemo celoten tolmun v dobre pol ure. Paziti moramo le na spodnjem koncu tolmana, da nas ne potegne v brzice pod tolmanom. Iz vode izstopimo na istem mestu, kjer smo vstopili, to je v zajedi med veliko skalo in desnim bregom.</p> <p>Drug potop lahko naredimo v daljšem in plitvejšem tolmanu pod brvjo čez reko Sočo. Do vode pelje stezica pod brvjo na desnem bregu. Potop nadaljujemo s tokom in pazimo na globino. Ko postane reka Soča plitvejša od 1m, se bo treba obrniti nazaj oziroma izstopiti iz vode, da nas čedalje močnejši tok ne potegne v brzice. V vsakem primeru izstopamo iz vode na desnem bregu, od koder številne stezice peljejo v kamp Lazar.</p> <p>Tudi tolmun pod brvjo lahko v celoti preplavamo v obeh smereh v dobre pol ure. Plitvejši potop pomeni tudi močnejši tok. Seveda računamo s povečano porabo zraka zaradi napornega plavanja v toku.</p> <p>Pri potapljanju v opisanih tolminih pazimo na številne kajakaše in druga vodna plovila!</p>
Dodatna oprema	<p>Dodatne uteži za plavanje oziroma plezanje v toku. Svetilka za zajede.</p>
Ugodne razmere	<p>Ob nizkem vodostaju reke Soče.</p>
Globina vode	<p>Tolmun pod Tonocovim gradom do 6m, tolmun pod brvjo do 3.5m.</p>
Temperatura vode	<p>Pozimi okoli 4°C, poleti okoli 12°C.</p>
Vidljivost v vodi	<p>Dobra</p>
Tok	<p>Srednji opomba: močnejši tok v plitvinah.</p>
Vegetacija	<p>Preproste alge na dnu. Delno poraščene skale z vodnimi rastlinami.</p>









Opazene živali





		
Oblika, sestav dna	Prodriato dno in skalnati bregovi.	
		
Posebnosti	Potop v zmernem toku!	
Lokalni potapljaški klub / kompresor	Lokalnega društva ni, najbližji je DPD Tolmin: Društvo za podvodne dejavnosti TOLMIN, SELA PRI VOLČAH 36, 5220 TOLMIN	
Kontaktna oseba	Dušan Petrevčič, 041 424 830, 05 3051 145, dusan.petrevcic@siol.net	
Gostinska ponudba	Kamp Lazar, Trnovo ob Soči 1/b, 5222 Kobarid, 041 520 784, <a href="http://www.lazar.si/">http://www.lazar.si/</a>	
Prenočišča	Kamp Lazar, Trnovo ob Soči 1/b, 5222 Kobarid, 041 520 784, <a href="http://www.lazar.si/">http://www.lazar.si/</a>	
Turizem, vredno ogleda	Ostanki iz prve svetovne vojne v bližnji in daljni okolici. Slap Kozjak. Poznoantična utrdba Tonocov grad na vzpetini Stari grad na desnem bregu Soče. Muzej prve svetovne vojne v Kobaridu.	
Slovenska Potapljaška Tranzverzala	Lokacija je predlagana za vpis v SPT.	
Možna lokacija za žig SPT	Ob tolmunu pod Tonocovim (Starim) gradom.	
<b>STATUS SPT</b>	<b>TOČKA še ni opremljena z žigom SPT- SLOVENSKA POTAPLJAŠKA TRANZVERZALA</b>	
Podatke je izpolnil	31.08.2012	Matjaž Vidmar, vidmar.matjaz@gmail.com